

LATVIJAS REPUBLIKA

## DOBELES NOVADA DOME

Brīvības iela 17, Dobeles novads, LV-3701

Tālrunis: 63707269, 63700137, 63720940, e-pasts [dome@dobeles.lv](mailto:dome@dobeles.lv)

### DOMES SĒDES PROTOKOLS

Dobelē

24.09.2015.

Nr.11

Sēde sasaukta plkst. 14.00

Sēde atklāta plkst. 14.00

Sēdi vada: novada domes priekšsēdētāja vietnieks ANDREJS SPRIDZĀNS

Protokolē: sēžu protokolu vadītāja DACE RITERFELTE

**Sēdē piedalās deputāti:** IMANTS AUDERS, ZIEDONIS BERGS, IVARS CIMERMANIS, SARMĪTE DUDE, VIKTORS EIHMĀNIS, EDGARS GAIGALIS, AGITA JANSONE, EDGARS LAIMIŅŠ, KASPARS ĻAKSA, IVARS PIRUŠKA, VIESTURS REINFELDS, GUNTIS SAFRANOVIČS, ANDREJS SPRIDZĀNS

**Sēdē nepiedalās deputāti:** ALDIS CĪRULIS – iemesls: komandējums, EDĪTE KAUFMANE – iemesls: slimības dēļ, SARMĪTE LUCAUA – iemesls: darba pienākumi, IVARS STANGA – iemesls: citi attaisnojoši apstākļi

**Sēdē piedalās pašvaldības administrācijas un iestāžu darbinieki:** izpilddirektors AGRIS VILKS, izpilddirektora vietnieks GUNĀRS KURLOVIČS, Juridiskās nodaļas juriste INGUNA PERSIDSKA, Finanšu un grāmatvedības nodaļas vadītāja SANDRA RASIŅA, Finanšu un grāmatvedības nodaļas galvenā ekonomiste JOLANTA KALNIŅA Nekustamā īpašuma nodaļas vadītāja AUSTRĀ APSĪTE, Attīstības un plānošanas nodaļas vadītāja LAILA ŠEREIKO, Komunālās nodaļas vadītājs DAINIS SIRSONIS, vecākā konsultante DZINTRA MATISONE, datortīklu administrators GINTS DZENIS

Sēdē piedalās: laikraksta „Zemgale” galvenā redaktore LIGITA DĀVIDSONE

Sēdes vadītājs ANDREJS SPRIDZĀNS uzaicina deputātus pierēģistrēties balsošanas sistēmā. Notiek reģistrācija.

Sēdes vadītājs ANDREJS SPRIDZĀNS uzaicina sākt darba kārtības jautājumu izskatīšanu.

Darba kārtība:

1.(219/11)	Par nekustamā īpašuma “Vīnakalni” Annenieku pagastā, Dobeles novadā sadalīšanu
2.(220/11)	Par zemes lietošanas mērķa maiņu īpašumam “Vārpiņas” Auru pagastā, Dobeles novadā
3.(221/11)	Par zemes lietošanas mērķa maiņu nekustamajiem īpašumiem Arhitektu iela 3, Arhitektu iela 5, Arhitektu iela 5A Ceriņos, Krimūnu pagastā, Dobeles novadā

4.(222/11)	Par grozījumiem Dobeles novada domes 2013.gada 28.novembra lēmumā Nr.318/13 „Par zemes lietošanas mērķa maiņu”
5.(223/11)	Par zemes vienību precizētās platības apstiprināšanu
6.(224/11)	Par medību tiesību nodošanu biedrībai “Mednieku klubs “NAUDĪTE””
7.(225/11)	Par pašvaldības nekustamā īpašuma – dzīvokļa Nr.3 Brīvības ielā 31A, Dobelē, Dobeles novadā atsavināšanu
8.(226/11)	Par pašvaldības nekustamā īpašuma Robežu iela 3 Jaunbērzē, Jaunbērzes pagastā, Dobeles novadā atsavināšanu
9.(227/11)	Par pašvaldības nekustamā īpašuma Robežu iela 5 Jaunbērzē, Jaunbērzes pagastā, Dobeles novadā atsavināšanu
10.(228/11)	Par pašvaldības nekustamā īpašuma Robežu iela 7 Jaunbērzē, Jaunbērzes pagastā, Dobeles novadā atsavināšanu
11.(229/11)	Par izsoles rezultātu apstiprināšanu
12.(230/11)	Par ēkas Krišjāņa Barona ielā 10a, Dobelē, Dobeles novadā demontāžu
13.(231/11)	Par Dobeles novada teritorijas plānojuma 2013.-2025.gadam grozījumu izstrādi
14.(232/11)	Par Apguldes ezera zivsaimnieciskās ekspluatācijas noteikumu apstiprināšanu
15.(233/11)	Par Zebrus ezera zivsaimnieciskās ekspluatācijas noteikumu apstiprināšanu
16.(234/11)	Par grozījumiem Dobeles novada domes 2014.gada 29.decembra lēmumā Nr.353/13 „Par Dobeles novada pašvaldības iestāžu maksas pakalpojumiem”
17.(235/11)	Par Dobeles novada pašvaldības saistošo noteikumu Nr.9 „Grozījumi Dobeles novada pašvaldības 2015.gada 29.janvāra saistošajos noteikumos Nr.1 „Dobeles novada pašvaldības budžets 2015.gadam”” apstiprināšanu
18.(236/11)	Par grozījumiem Dobeles novada domes 2015.gada 27.augusta lēmumā Nr.213/10 „Par atbalstu Ukrainas konfliktā cietušajiem iedzīvotājiem”

## 1.

### Par nekustamā īpašuma “Vīnakalni” Annenieku pagastā, Dobeles novadā sadalīšanu

ZIŅO Nekustamā īpašuma nodaļas vadītāja AUSTRA APSĪTE par nekustamā īpašuma “Vīnakalni” Annenieku pagastā zemes vienības ar kopplatību 38,8 ha sadalīšanu divos atsevišķos īpašumos.

Jautājums izskatīts Tautsaimniecības un attīstības komitejas sēdē 2015.gada 15.septembrī un apstiprināta tā iesniegšana izskatīšanai novada domē.

Deputātiem jautājumu nav.

Sēdes vadītājs ANDREJS SPRIDZĀNS ierosina balsot par lēmuma projektu.

Saskaņā ar Nekustamā īpašuma valsts kadastra likuma 9.panta pirmās daļas 1.punktu un Ministru kabineta 2006.gada 20.jūnija noteikumu Nr.496 „Nekustamā īpašuma lietošanas mērķu klasifikācija un nekustamā īpašuma lietošanas mērķu noteikšanas un maiņas kārtība” 23.punktu, Dobeles novada dome ar **13 balsīm PAR** – (I.AUDERS, Z.BERGS, I.CIMERMANIS, S.DUDE, V.EIHMANIS, E.GAIGALIS, A.JANSONE, E.LAIMIŅŠ, K.ĻAKSA, I.PIRUŠKA, V.REINFELDS, G.SAFRANOVICŠ, A.SPRIDZĀNS), **PRET** – nav, **ATTURAS** – nav, **NOLEMJ** pieņemt lēmumu. (Lēmums Nr.219/11 pielikumā)

## 2.

### **Par zemes lietošanas mērķa mainu nekustamajam īpašumam “Vārpiņas” Auru pagastā, Dobeles novadā sadalīšanu**

ZIŅO Nekustamā īpašuma nodaļas vadītāja AUSTRAS APSĪTES par nekustamā īpašuma “Vārpiņas” Auru pagastā zemes lietošanas mērķa maiņu no individuālās apbūves uz lauksaimniecībā izmantojamo zemi.

Jautājums izskatīts Tautsaimniecības un attīstības komitejas sēdē 2015.gada 15.septembrī un apstiprināta tā iesniegšana izskatīšanai novada domē.

Deputātiem jautājumu nav.

Sēdes vadītājs ANDREJS SPRIDZĀNS ierosina balsot par lēmuma projektu.

Saskaņā ar Ministru kabineta 2006.gada 20.jūnija noteikumu Nr.496 „Nekustamā īpašuma lietošanas mērķu klasifikācija un nekustamā īpašuma lietošanas mērķu noteikšanas un maiņas kārtība” 17.7.apakšpunktu un spēkā esošo Dobeles novada teritorijas plānojumu, Dobeles novada dome ar **13 balsīm PAR** – (I.AUDERS, Z.BERGS, I.CIMERMANIS, S.DUDE, V.EIHMANIS, E.GAIGALIS, A.JANSONE, E.LAIMIŅŠ, K.ĻAKSA, I.PIRUŠKA, V.REINFELDS, G.SAFRANOVIČS, A.SPRIDZĀNS), **PRET** – nav, **ATTURAS** – nav, **NOLEMJ** pieņemt lēmumu. (Lēmums Nr.220/11 pielikumā)

## 3.

### **Par zemes lietošanas mērķa mainu nekustamajiem īpašumiem Arhitektu iela 3, Arhitektu iela 5, Arhitektu iela 5A Ceriņos, Krimūnu pagastā, Dobeles novadā**

ZIŅO Nekustamā īpašuma nodaļas vadītāja AUSTRAS APSĪTES par nekustamo īpašumu Arhitektu iela 3, Arhitektu iela 5 un Arhitektu iela 5A Ceriņos, Krimūnu pagastā zemes lietošanas mērķu maiņu.

Jautājums izskatīts Tautsaimniecības un attīstības komitejas sēdē 2015.gada 15.septembrī un apstiprināta tā iesniegšana izskatīšanai novada domē.

Deputātiem jautājumu nav.

Sēdes vadītājs ANDREJS SPRIDZĀNS ierosina balsot par lēmuma projektu.

Saskaņā ar Ministru kabineta 2006.gada 20.jūnija noteikumu Nr.496 „Nekustamā īpašuma lietošanas mērķu klasifikācija un nekustamā īpašuma lietošanas mērķu noteikšanas un maiņas kārtība” 17.7 apakšpunktu un 18.punktu un spēkā esošo Dobeles novada teritorijas plānojumu, Dobeles novada dome ar **13 balsīm PAR** – (I.AUDERS, Z.BERGS, I.CIMERMANIS, S.DUDE, V.EIHMANIS, E.GAIGALIS, A.JANSONE, E.LAIMIŅŠ, K.ĻAKSA, I.PIRUŠKA, V.REINFELDS, G.SAFRANOVIČS, A.SPRIDZĀNS), **PRET** – nav, **ATTURAS** – nav, **NOLEMJ** pieņemt lēmumu. (Lēmums Nr.221/11 pielikumā)

## 4.

### **Par grozījumiem Dobeles novada domes 2013.gada 28.novembra lēmumā Nr.318/13 „Par zemes lietošanas mērķa mainu”**

ZIŅO Nekustamā īpašuma nodaļas vadītāja AUSTRAS APSĪTES par grozījumu izdarīšanu Dobeles novada domes 2013.gada 28.novembra lēmumā Nr.318/13 „Par zemes lietošanas mērķa maiņu”, atceļot apakšpunktus, kuros norādītajiem zemesgabaliem ir jānosaka iepriekš spēkā esošais lietošanas mērķis.

Jautājums izskatīts Tautsaimniecības un attīstības komitejas sēdē 2015.gada 15.septembrī un apstiprināta tā iesniegšana izskatīšanai novada domē.

Jautājumu uzdod deputāts VIESTURS REINFELDS.

Atbild AUSTRAS APSĪTE.

Sēdes vadītājs ANDREJS SPRIDZĀNS ierosina balsot par lēmuma projektu.

Saskaņā ar Ministru kabineta 2006.gada 20.jūnija noteikumu Nr.496 „Nekustamā īpašuma lietošanas mērķu klasifikācija un nekustamā īpašuma lietošanas mērķu noteikšanas un maiņas kārtība” 17.7 apakšpunktu un 18.punktu un spēkā esošo Dobeles novada teritorijas plānojumu, Dobeles novada dome ar **13 balsīm PAR** – (I.AUDERS, Z.BERGS, I.CIMERMANIS, S.DUDE, V.EIHMANIS, E.GAIGALIS, A.JANSONE, E.LAIMIŅŠ, K.ĻAKSA, I.PIRUŠKA, V.REINFELDS, G.SAFRANOVICHS, A.SPRIDZĀNS), **PRET** – nav, **ATTURAS** – nav, **NOLEMJ** pieņemt lēmumu. (Lēmums Nr.222/11 pielikumā)

## 5.

### Par zemes vienību precizētās platības apstiprināšanu

ZIŅO Nekustamā īpašuma nodaļas vadītāja AUSTRAS APSĪTE par platību precizēšanu nekustamo īpašumu „Veczemnieki 309”, „Veczemnieki 333” un „Veczemnieki 334” zemes vienībām Auru pagastā.

Jautājums izskatīts Tautsaimniecības un attīstības komitejas sēdē 2015.gada 15.septembrī un apstiprināta tā iesniegšana izskatīšanai novada domē.

Deputātiem jautājumu nav.

Sēdes vadītājs ANDREJS SPRIDZĀNS ierosina balsot par lēmuma projektu.

Saskaņā ar likuma „Par zemes reformas pabeigšanu lauku apvidos” 2.panta devīto daļu, Dobeles novada dome ar **13 balsīm PAR** – (I.AUDERS, Z.BERGS, I.CIMERMANIS, S.DUDE, V.EIHMANIS, E.GAIGALIS, A.JANSONE, E.LAIMIŅŠ, K.ĻAKSA, I.PIRUŠKA, V.REINFELDS, G.SAFRANOVICHS, A.SPRIDZĀNS), **PRET** – nav, **ATTURAS** – nav, **NOLEMJ** pieņemt lēmumu. (Lēmums Nr.223/11 pielikumā)

## 6.

### Par medību tiesību nodošanu biedrībai “Mednieku klubs “NAUDĪTE””

ZIŅO Nekustamā īpašuma nodaļas vadītāja AUSTRAS APSĪTE par medību tiesību nodošanu Mednieku klubam “Naudīte” piecdesmit divos pašvaldībai piekritīgajos zemesgabalos Naudītes pagastā uz pieciem gadiem, nosakot medību tiesību lietotāja pienākumus.

Jautājums izskatīts Tautsaimniecības un attīstības komitejas sēdē 2015.gada 15.septembrī un apstiprināta tā iesniegšana izskatīšanai novada domē.

Deputātiem jautājumu nav.

Sēdes vadītājs ANDREJS SPRIDZĀNS ierosina balsot par lēmuma projektu.

Saskaņā ar likuma „Par pašvaldībām” 14.panta pirmās daļas 2.punktu un Medību likuma 1.panta 9.punktu, Ministru kabineta 2014.gada 22.jūlija noteikumu Nr.421 „Medību noteikumi” 13. un 14.punktu, Dobeles novada dome **13 balsīm PAR** – (I.AUDERS, Z.BERGS, I.CIMERMANIS, S.DUDE, V.EIHMANIS, E.GAIGALIS, A.JANSONE, E.LAIMIŅŠ, K.ĻAKSA, I.PIRUŠKA, V.REINFELDS, G.SAFRANOVICHS, A.SPRIDZĀNS), **PRET** – nav, **ATTURAS** – nav, **NOLEMJ** pieņemt lēmumu. (Lēmums Nr.224/11 pielikumā)

## 7.

### Par pašvaldības nekustamā īpašuma – dzīvokļa Nr.3 Brīvības ielā 31A, Dobelē, Dobeles novadā atsavināšanu

ZIŅO Nekustamā īpašuma nodaļas vadītāja AUSTRAS APSĪTE par pašvaldības nekustamā īpašuma – divstāvu dzīvokļa Nr.3 Brīvības ielā 31A, Dobelē 41,3 kv.m. platībā atsavināšanu, pārdodot to dzīvokļa īrniekam par Īpašuma konversijas komisijas noteikto pirkuma maksu.

Jautājums izskatīts Tautsaimniecības un attīstības komitejas sēdē 2015.gada 15.septembrī un apstiprināta tā iesniegšana izskatīšanai novada domē.

Deputātiem jautājumu nav.

Sēdes vadītājs ANDREJS SPRIDZĀNS ierosina balsot par lēmuma projektu.

Saskaņā ar Publiskas personas mantas atsavināšanas likuma 4.panta ceturtās daļas 5.punktu, 8.panta trešo daļu un 45.panta trešo daļu un Ministru kabineta 2011.gada 1.februāra noteikumu Nr.109 "Kārtība, kādā atsavināma publiskas personas manta" 38.punktu, Dobeles novada dome ar **13 balsīm PAR** – (I.AUDERS, Z.BERGS, I.CIMERMANIS, S.DUDE, V.EIHMANIS, E.GAIGALIS, A.JANSONE, E.LAIMIŅŠ, K.ĻAKSA, I.PIRUŠKA, V.REINFELDS, G.SAFRANOVICŠ, A.SPRIDZĀNS), **PRET** – nav, **ATTURAS** – nav, **NOLEMJ** pieņemt lēmumu. (Lēmums Nr.225/11 pielikumā)

## 8.

### **Par pašvaldības nekustamā īpašuma Robežu iela 3 Jaunbērzē, Jaunbērzes pagastā, Dobeles novadā atsavināšanu**

ZIŅO Nekustamā īpašuma nodaļas vadītāja AUSTRAS APSĪTE par pašvaldības nekustamā īpašuma – neapbūvēta zemesgabala Robežu iela 3 Jaunbērzē, Jaunbērzes pagastā 0,3074 ha platībā pārdošanu atklātā izsolē, uzdodot pašvaldības Īpašuma konversijas komisijai apstiprināt izsoles noteikumus un organizēt nekustamā īpašuma atsavināšanu likumā noteiktā kārtībā.

Jautājums izskatīts Tautsaimniecības un attīstības komitejas sēdē 2015.gada 15.septembrī un apstiprināta tā iesniegšana izskatīšanai novada domē.

Deputātiem jautājumu nav.

Sēdes vadītājs ANDREJS SPRIDZĀNS ierosina balsot par lēmuma projektu.

Saskaņā ar Publiskas personas mantas atsavināšanas likuma 4.panta pirmo daļu, 8.panta septīto daļu, 9.panta otro daļu, 11.panta pirmo daļu un Ministru kabineta 2011.gada 1.februāra noteikumu Nr.109 "Kārtība, kādā atsavināma publiskas personas manta" 38.punktu, Dobeles novada dome ar **13 balsīm PAR** – (I.AUDERS, Z.BERGS, I.CIMERMANIS, S.DUDE, V.EIHMANIS, E.GAIGALIS, A.JANSONE, E.LAIMIŅŠ, K.ĻAKSA, I.PIRUŠKA, V.REINFELDS, G.SAFRANOVICŠ, A.SPRIDZĀNS), **PRET** – nav, **ATTURAS** – nav, **NOLEMJ** pieņemt lēmumu. (Lēmums Nr.226/11 pielikumā)

## 9.

### **Par pašvaldības nekustamā īpašuma Robežu iela 5 Jaunbērzē, Jaunbērzes pagastā, Dobeles novadā atsavināšanu**

ZIŅO Nekustamā īpašuma nodaļas vadītāja AUSTRAS APSĪTE par pašvaldības nekustamā īpašuma – neapbūvēta zemesgabala Robežu iela 5 Jaunbērzē, Jaunbērzes pagastā 0,2959 ha platībā pārdošanu atklātā izsolē, uzdodot pašvaldības Īpašuma konversijas komisijai apstiprināt izsoles noteikumus un organizēt nekustamā īpašuma atsavināšanu likumā noteiktā kārtībā.

Jautājums izskatīts Tautsaimniecības un attīstības komitejas sēdē 2015.gada 15.septembrī un apstiprināta tā iesniegšana izskatīšanai novada domē.

Deputātiem jautājumu nav.

Sēdes vadītājs ANDREJS SPRIDZĀNS ierosina balsot par lēmuma projektu.

Saskaņā ar Publiskas personas mantas atsavināšanas likuma 4.panta pirmo daļu, 8.panta septīto daļu, 9.panta otro daļu, 11.panta pirmo daļu un Ministru kabineta 2011.gada 1.februāra noteikumu Nr.109 "Kārtība, kādā atsavināma publiskas personas manta" 38.punktu, Dobeles novada dome ar **13 balsīm PAR** – (I.AUDERS, Z.BERGS, I.CIMERMANIS, S.DUDE, V.EIHMANIS, E.GAIGALIS, A.JANSONE, E.LAIMIŅŠ, K.ĻAKSA, I.PIRUŠKA, V.REINFELDS, G.SAFRANOVICŠ, A.SPRIDZĀNS), **PRET** – nav, **ATTURAS** – nav, **NOLEMJ** pieņemt lēmumu. (Lēmums Nr.227/11 pielikumā)

## 10.

### Par pašvaldības nekustamā īpašuma Robežu iela 7 Jaunbērzē, Jaunbērzes pagastā, Dobeles novadā atsavināšanu

ZIŅO Nekustamā īpašuma nodaļas vadītāja AUSTRAS APSĪTE par pašvaldības nekustamā īpašuma – neapbūvēta zemesgabala Robežu iela 7 Jaunbērzē, Jaunbērzes pagastā 0,2921 ha platībā pārdošanu atklātā izsolē, uzdodot pašvaldības Īpašuma konversijas komisijai apstiprināt izsoles noteikumus un organizēt nekustamā īpašuma atsavināšanu likumā noteiktā kārtībā.

Jautājums izskatīts Tautsaimniecības un attīstības komitejas sēdē 2015.gada 15.septembrī un apstiprināta tā iesniegšana izskatīšanai novada domē.

Deputātiem jautājumu nav.

Sēdes vadītājs ANDREJS SPRIDZĀNS ierosina balsot par lēmuma projektu.

Saskaņā ar Publiskas personas mantas atsavināšanas likuma 4.panta pirmo daļu, 8.panta septīto daļu, 9.panta otro daļu, 11.panta pirmo daļu un Ministru kabineta 2011.gada 1.februāra noteikumu Nr.109 “Kārtība, kādā atsavināma publiskas personas manta” 38.punktu, Dobeles novada dome ar **13 balsīm PAR** – (I.AUDERS, Z.BERGS, I.CIMERMANIS, S.DUDE, V.EIHMANIS, E.GAIGALIS, A.JANSONE, E.LAIMIŅŠ, K.ĻAKSA, I.PIRUŠKA, V.REINFELDS, G.SAFRANOVIČS, A.SPRIDZĀNS), **PRET** – nav, **ATTURAS** – nav, **NOLEMJ pieņemt lēmumu. (Lēmums Nr.228/11 pielikumā)**

## 11.

### Par izsoles rezultātu apstiprināšanu

ZIŅO Juridiskās nodaļas juriste INGUNA PERSIDSKA par 2015.gada 9.septembrī notikušās pašvaldībai piederošo nekustamo īpašumu izsoles rezultātiem un lūdz tos apstiprināt.

Deputāts KASPARS ĻAKSA uzdod jautājumu par pirkuma maksas samaksas termiņu 3.lēmuma punktā.

Atbild INGUNA PERSIDSKA.

Citu jautājumu deputātiem nav.

Sēdes vadītājs ANDREJS SPRIDZĀNS ierosina balsot par lēmuma projektu.

Saskaņā ar Publiskas personas mantas atsavināšanas likuma 34.pantā, 14.panta otrā daļā, likumā „Par pašvaldībām” 21.panta pirmās daļas 17.punktā noteikto, Dobeles novada dome ar **13 balsīm PAR** – (I.AUDERS, Z.BERGS, I.CIMERMANIS, S.DUDE, V.EIHMANIS, E.GAIGALIS, A.JANSONE, E.LAIMIŅŠ, K.ĻAKSA, I.PIRUŠKA, V.REINFELDS, G.SAFRANOVIČS, A.SPRIDZĀNS), **PRET** – nav, **ATTURAS** – nav, **NOLEMJ pieņemt lēmumu. (Lēmums Nr.229/11 pielikumā)**

## 12.

### Par ēkas Krišjāņa Barona ielā 10a, Dobelē, Dobeles novadā demontāžu

ZIŅO Juridiskās nodaļas juriste INGUNA PERSIDSKA par lēmuma projektu, kas sagatavots pēc pašvaldības Būvvaldes iesnieguma sakarā ar vidi degradējošas un apkārtējo drošību apdraudošas ēkas Krišjāņa Barona ielā 10a, Dobelē nojaukšanu.

Jautājums izskatīts Tautsaimniecības un attīstības komitejas sēdē 2015.gada 15.septembrī un apstiprināta tā iesniegšana izskatīšanai novada domē.

Deputāts KASPARS ĻAKSA jautā par ēkas nojaukšanas izdevumu apmēru.

Jautājumu par lēmuma projekta 2.punktā minēto personu atbildību uzdod deputāts VIESTURS REINFELDS.

Atbild INGUNA PERSIDSKA.

Sēdes vadītājs ANDREJS SPRIDZĀNS izsakās par nojaukšanas izdevumu piedziņu no ēkas īpašnieka, tiesiskā valdītāja vai lietotāja saskaņā ar tiesas lēmumu.

Sēdes vadītājs ANDREJS SPRIDZĀNS ierosina balsot par lēmuma projektu.

Pamatojoties uz Būvniecības likuma 21.panta devīto un desmito daļu, Ministru kabineta 2014.gada 1.oktobra noteikumu Nr.500 „Vispārīgie būvnoteikumi” 158.2 un 164.punktiem, Dobeles novada pašvaldības 2012.gada 25.oktobra saistošo noteikumu Nr.13 „Par nekustamā īpašuma nodokļa piemērošanu Dobeles novada administratīvajā teritorijā” 2.,5.,6.punktiem, Dobeles novada dome ar **13 balsīm PAR** – (I.AUDERS, Z.BERGS, I.CIMERMANIS, S.DUDE, V.EIHMANIS, E.GAIGALIS, A.JANSONE, E.LAIMIŅŠ, K.ĻAKSA, I.PIRUŠKA, V.REINFELDS, G.SAFRANOVIČS, A.SPRIDZĀNS), **PRET** – nav, **ATTURAS** – nav, **NOLEMJ pieņemt lēmumu. (Lēmums Nr.230/11 pielikumā)**

### 13.

#### **Par Dobeles novada teritorijas plānojuma 2013.-2025.gadam grozījumu izstrādi**

ZIŅO Attīstības un plānošanas nodaļas vadītāja LAILA ŠEREIKO par sagatavoto lēmuma projektu sakarā ar Dobeles novada teritorijas plānojuma 2013.-2025.gadam grozījumu izstrādes uzsākšanu un grozījumu izstrādes darba uzdevumu apstiprināšanu.

Jautājums izskatīts Tautsaimniecības un attīstības komitejas sēdē 2015.gada 15.septembrī un apstiprināta tā iesniegšana izskatīšanai novada domē.

Deputātiem jautājumu nav.

Sēdes vadītājs ANDREJS SPRIDZĀNS aicina aktīvi sniegt priekšlikumus un ierosina balsot par lēmuma projektu.

Saskaņā ar likuma „Par pašvaldībām” 14.panta otrās daļas 1.punktu, Teritorijas attīstības plānošanas likuma 12.panta pirmo daļu, 23.panta ceturto un piekto daļu un Ministru kabineta 2014.gada 14.oktobra noteikumu Nr.628 „Noteikumi par pašvaldību teritorijas attīstības plānošanas dokumentiem” 93.punktu, Dobeles novada dome ar **13 balsīm PAR** – (I.AUDERS, Z.BERGS, I.CIMERMANIS, S.DUDE, V.EIHMANIS, E.GAIGALIS, A.JANSONE, E.LAIMIŅŠ, K.ĻAKSA, I.PIRUŠKA, V.REINFELDS, G.SAFRANOVIČS, A.SPRIDZĀNS), **PRET** – nav, **ATTURAS** – nav, **NOLEMJ pieņemt lēmumu. (Lēmums Nr.231/11 pielikumā)**

### 14.

#### **Par Apguldes ezera zivsaimnieciskās ekspluatācijas noteikumu apstiprināšanu**

ZIŅO Attīstības un plānošanas nodaļas vadītāja LAILA ŠEREIKO par sagatavoto pašvaldības noteikumu “Apguldes ezera zivsaimnieciskās ekspluatācijas noteikumi” projektu.

Jautājums izskatīts Tautsaimniecības un attīstības komitejas sēdē 2015.gada 15.septembrī un apstiprināta tā iesniegšana izskatīšanai novada domē.

Deputātiem jautājumu nav.

Sēdes vadītājs ANDREJS SPRIDZĀNS ierosina balsot par lēmuma projektu.

Saskaņā ar likuma „Par pašvaldībām” 15.panta pirmās daļas 3.punktu, 21.panta pirmās daļas 5.punktu un, ņemot vērā Dobeles novada attīstības programmā 2014. – 2020.gadam noteikto Rīcības virziena „Vide un kultūrvēsturiskais mantojums” uzdevumu „Nodrošināt dabas un kultūrvēsturisko pieminekļu saglabāšanu un pašvaldības nekustamo īpašumu efektīvu apsaimniekošanu” (R 3.19 „Veicināt novada upju un ūdenstilpju bioloģiskās daudzveidības saglabāšanos”), Dobeles novada dome ar **13 balsīm PAR** – (I.AUDERS, Z.BERGS, I.CIMERMANIS, S.DUDE, V.EIHMANIS, E.GAIGALIS, A.JANSONE, E.LAIMIŅŠ, K.ĻAKSA, I.PIRUŠKA, V.REINFELDS, G.SAFRANOVIČS, A.SPRIDZĀNS), **PRET** – nav, **ATTURAS** – nav, **NOLEMJ pieņemt lēmumu. (Lēmums Nr.232/11 pielikumā)**

### 15.

#### **Par Zebrus ezera zivsaimnieciskās ekspluatācijas noteikumu apstiprināšanu**

ZIŅO Attīstības un plānošanas nodaļas vadītāja LAILA ŠEREIKO par sagatavoto pašvaldības noteikumu “Zebrus ezera zivsaimnieciskās ekspluatācijas noteikumi” projektu.

Jautājums izskatīts Tautsaimniecības un attīstības komitejas sēdē 2015.gada 15.septembrī un apstiprināta tā iesniegšana izskatīšanai novada domē.

Deputātiem jautājumu nav.

Sēdes vadītājs ANDREJS SPRIDZĀNS ierosina balsot par lēmuma projektu.

Saskaņā ar likuma „Par pašvaldībām” 15.panta pirmās daļas 3.punktu, 21.panta pirmās daļas 5.punktu un, ņemot vērā Dobeles novada attīstības programmā 2014. – 2020.gadam noteikto Rīcības virziena „Vide un kultūrvēsturiskais mantojums” uzdevumu „Nodrošināt dabas un kultūrvēsturisko pieminekļu saglabāšanu un pašvaldības nekustamo īpašumu efektīvu apsaimniekošanu” (R 3.19 „Veicināt novada upju un ūdenstilpju bioloģiskās daudzveidības saglabāšanos”), Dobeles novada dome ar **13 balsīm PAR** – (I.AUDERS, Z.BERGS, I.CIMERMANIS, S.DUDE, V.EIHMANIS, E.GAIGALIS, A.JANSONE, E.LAIMIŅŠ, K.ĻAKSA, I.PIRUŠKA, V.REINFELDS, G.SAFRANOVIČS, A.SPRIDZĀNS), **PRET** – nav, **ATTURAS** – nav, **NOLEMJ pieņemt lēmumu. (Lēmums Nr.233/11 pielikumā)**

## 16.

### **Par grozījumiem Dobeles novada domes 2014.gada 29.decembra lēmumā Nr. 353/13 „Par Dobeles novada pašvaldības iestāžu maksas pakalpojumiem”**

ZIŅO Finanšu un grāmatvedības nodaļas vadītāja SANDRA RASIŅA par sagatavoto lēmuma projektu sakarā ar grozījumu izdarišanu novada domes 2014.gada 29.decembra lēmuma Nr.353/13 „Par Dobeles novada pašvaldības iestāžu maksas pakalpojumiem” 2.14. un 2.17.punktos.

Jautājums izskatīts Izglītības, kultūras un sporta komitejas sēdē 2015.gada 16.septembrī un Finanšu un budžeta komitejas sēdē 2015.gada 16.septembrī, abās komitejās apstiprināta tā iesniegšana izskatīšanai novada domē.

Deputātiem jautājumu nav.

Sēdes vadītājs ANDREJS SPRIDZĀNS ierosina balsot par lēmuma projektu.

Saskaņā ar likuma „Par pašvaldībām” 21.panta pirmās daļas 14.punkta „b” un „g” apakšpunktu, Dobeles novada dome ar **13 balsīm PAR** – (I.AUDERS, Z.BERGS, I.CIMERMANIS, S.DUDE, V.EIHMANIS, E.GAIGALIS, A.JANSONE, E.LAIMIŅŠ, K.ĻAKSA, I.PIRUŠKA, V.REINFELDS, G.SAFRANOVIČS, A.SPRIDZĀNS), **PRET** – nav, **ATTURAS** – nav, **NOLEMJ pieņemt lēmumu. (Lēmums Nr.234/11 pielikumā)**

## 17.

### **Par Dobeles novada pašvaldības saistošo noteikumu Nr.9 „Grozījumi Dobeles novada pašvaldības 2015.gada 29.janvāra saistošajos noteikumos Nr.1 „Dobeles novada pašvaldības budžets 2015.gadam”” apstiprināšanu**

ZIŅO Finanšu un grāmatvedības nodaļas vadītāja SANDRA RASIŅA par pašvaldības 2015.gada 29.janvāra saistošo noteikumu Nr.1 „Dobeles novada pašvaldības budžets 2015.gadam” grozījumu projektu.

Jautājums izskatīts Tautsaimniecības un attīstības komitejas sēdē 2015.gada 15.septembrī, Izglītības, kultūras un sporta komitejas sēdē 2015.gada 16.septembrī, Sociālās komitejas sēdē 2015.gada 16.septembrī un Finanšu un budžeta komitejas sēdē 2015.gada 16.septembrī, visās komitejās apstiprināta tā iesniegšana izskatīšanai novada domē.

Deputāts KASPARS ĻAKSA jautā par ēkas Krišjāņa Barona ielā 10a, Dobelē nojaukšanas izdevumu iekļaušana budžeta grozījumu projektā.

Atbild SANDRA RASIŅA.

Citu jautājumu deputātiem nav.

Sēdes vadītājs ANDREJS SPRIDZĀNS ierosina balsot par lēmuma projektu.

Saskaņā ar likuma „Par pašvaldībām” 46.pantu, Dobeles novada dome ar **13 balsīm PAR** – (I.AUDERS, Z.BERGS, I.CIMERMANIS, S.DUDE, V.EIHMANIS, E.GAIGALIS, A.JANSONE,



E.LAIMIŅŠ, K.ĻAKSA, I.PIRUŠKA, V.REINFELDS, G.SAFRANOVIČS, A.SPRIDZĀNS),  
**PRET** – nav, **ATTURAS** – nav, **NOLEMJ pieņemt lēmumu. (Lēmums Nr.235/11 pielikumā)**

**18.**

**Par grozījumiem Dobeles novada domes 2015.gada 27.augusta lēmumā Nr. 213/10 „Par atbalstu Ukrainas konfliktā cietušajiem iedzīvotājiem”**

ZIŅO pašvaldības izpilddirektora vietnieks GUNĀRS KURLOVIČS par grozījumus izdarīšanu novada domes 2015.gada 27.augusta lēmuma Nr.213/10 „Par atbalstu Ukrainas konfliktā cietušajiem iedzīvotājiem” 2.punktā, nosakot ziedojumu vākšanas termiņa pagarinājumu par vienu mēnesi.

Deputātiem jautājumu nav.

Sēdes vadītājs ANDREJS SPRIDZĀNS ierosina balsot par lēmuma projektu.

Ievērojot LPS lūgumu atbalstīt projektu „Pašvaldību palīdzība Ukrainai“, Dobeles novada dome ar **13 balsīm PAR** – (I.AUDERS, Z.BERGS, I.CIMERMANIS, S.DUDE, V.EIHMANIS, E.GAIGALIS, A.JANSONE, E.LAIMIŅŠ, K.ĻAKSA, I.PIRUŠKA, V.REINFELDS, G.SAFRANOVIČS, A.SPRIDZĀNS), **PRET** – nav, **ATTURAS** – nav, **NOLEMJ pieņemt lēmumu. (Lēmums Nr.236/11 pielikumā)**

Sēde slēgta plkst.14.45


Nākošā novada domes sēde tiks sasaukta 2015.gada 29.oktobrī, plkst.14.00

Sēdes vadītājs

A.SPRIDZĀNS  
(28.09.2015.)

Protokolēja

D.RITERFELTE  
(28.09.2015.)



LATVIJAS REPUBLIKA

## DOBELES NOVADA DOME

Brīvības iela 17, Dobeles novads, LV-3701

Tālr. 63707269, 63700137, 63720940, e-pasts [dome@dobelev.lv](mailto:dome@dobelev.lv)

### LĒMUMS

Dobelē

24.09.2015.

Nr.219/11

#### Par nekustamā īpašuma „Vīnakalni” Annenieku pagastā, Dobeles novadā sadalīšanu

Dobeles novada dome ir izskatījusi 2015.gada 24.augustā Dobeles novada pašvaldībā saņemto [..], personas kods [..], dzīvo [..], iesniegumu par nekustamā īpašuma „Vīnakalni” Annenieku pagastā, Dobeles novadā (turpmāk arī – nekustamais īpašums „Vīnakalni”) sadalīšanu.

Nekustamais īpašums „Vīnakalni”, kadastra numurs 4642 005 0011 ar kopplatību 30,31 ha reģistrēts Dobeles rajona tiesas Zemesgrāmatu nodaļā, Annenieku pagasta zemesgrāmatas nodalījuma numurs 80 uz [..] vārda. Nekustamais īpašums „Vīnakalni” sastāv no piecām zemes vienībām ar kadastra apzīmējumiem: 4642 004 0067 ar platību 1,7 ha, 4642 004 0068 ar platību 1,2 ha, 4642 004 0156 ar platību 0,32 ha, 4642 004 0159 ar platību 0,09 ha un 4642 005 0011 ar platību 27,0 ha.

Nekustamā īpašuma „Vīnakalni” lietošanas mērķis ir zeme, uz kuras galvenā saimnieciskā darbība ir lauksaimniecība.

[..] vēlas sadalīt nekustamo īpašumu „Vīnakalni” divos atsevišķos īpašumos.

Saskaņā ar Nekustamā īpašuma valsts kadastra likuma 9.panta pirmās daļas 1.punktu un Ministru kabineta 2006.gada 20.jūnija noteikumu Nr.496 „Nekustamā īpašuma lietošanas mērķu klasifikācija un nekustamā īpašuma lietošanas mērķu noteikšanas un maiņas kārtība” 23.punktu, Dobeles novada dome NOLEMJ:

1. ATĻAUT sadalīt nekustamo īpašumu „Vīnakalni” Annenieku pagastā, Dobeles novadā divos atsevišķos īpašumos.

2. NOTEIKT nekustamā īpašuma lietošanas mērķus:


2.1. īpašumam ar kadastra apzīmējumiem: 4642 004 0067 ar platību 1,7 ha, 4642 004 0156 ar platību 0,32 ha, 4642 004 0159 ar platību 0,09 ha un 4642 005 0011 ar platību 27,0 ha – zeme, uz kuras galvenā saimnieciskā darbība ir lauksaimniecība (kods 0101);

2.2. īpašumam ar kadastra apzīmējumu 4642 004 0068 1,2 ha platībā – zeme, uz kuras galvenā saimnieciskā darbība ir lauksaimniecība (kods 0101).

3. Lēmumu var pārsūdzēt Administratīvajā rajona tiesā, Jelgavas tiesu namā, Atmodas ielā 19, Jelgavā viena mēneša laikā no tā spēkā stāšanās dienas.

Priekšsēdētājs

A.SPRIDZĀNS



LATVIJAS REPUBLIKA

## DOBELES NOVADA DOME

Brīvības iela 17, Dobeles novads, LV-3701

Tālr. 63707269, 63700137, 63720940, e-pasts [dome@dobelev.lv](mailto:dome@dobelev.lv)

### LĒMUMS

Dobelē

24.09.2015.

Nr.220/11

#### **Par zemes lietošanas mērķa maiņu nekustamajam īpašumam “Vārpiņas” Auru pagastā, Dobeles novadā**

Dobeles novada pašvaldībā 2015.gada 31.augustā saņemts [..], personas kods [..], dzīvo [..], iesniegums par zemes lietošanas mērķa maiņu īpašumam „Vārpiņas” Auru pagastā, Dobeles novadā no individuālās apbūves uz lauksaimniecībā izmantojamo zemi, pamatojoties uz jauno novada teritorijas plānojumu.

Iepazinusies ar iesniegtajiem dokumentiem un pārbaudījusi to atbilstību Dobeles novada teritorijas plānojumam 2013.-2025.gadam, kas apstiprināts ar Dobeles novada dome 2013.gada 30.maija lēmumu Nr.146/5 “Par Dobeles novada teritorijas plānojuma 2013.-2025.gadam un vides pārskata apstiprināšanu un saistošo noteikumu izdošanu”, Dobeles novada dome konstatē, ka nekustamais īpašums “Vārpiņas” Auru pagastā, Dobeles novadā atrodas lauksaimniecībā izmantojamo zemju teritorijā.


Saskaņā ar Ministru kabineta 2006.gada 20.jūnija noteikumu Nr.496 „Nekustamā īpašuma lietošanas mērķu klasifikācija un nekustamā īpašuma lietošanas mērķu noteikšanas un maiņas kārtība” 17.7.apakšpunktu un spēkā esošo Dobeles novada teritorijas plānojumu, Dobeles novada dome NOLEMJ:

1. MAINĪT nekustamā īpašuma “Vārpiņas” zemes vienībai ar kadastra apzīmējumu 4646 003 0067 (platība 1,0 ha), Auru pagastā, Dobeles novadā nekustamā īpašuma lietošanas mērķi no individuālo dzīvojamo māju apbūve (kods 0601) uz zeme, uz kuras galvenā saimnieciskā darbība ir lauksaimniecība (kods 0101).

2. Lēmumu var pārsūdzēt Administratīvajā rajona tiesā, Jelgavas tiesu namā, Atmodas ielā 19, Jelgavā viena mēneša laikā no tā spēkā stāšanās dienas.

Priekšsēdētājs

A.SPRIDZĀNS



LATVIJAS REPUBLIKA

## DOBELES NOVADA DOME

Brīvības iela 17, Dobeles novads, LV-3701

Tālr. 63707269, 63700137, 63720940, e-pasts [dome@dobelev.lv](mailto:dome@dobelev.lv)

### LĒMUMS

Dobelē

24.09.2015.

Nr.221/11

#### **Par zemes lietošanas mērķa maiņu nekustamajiem īpašumiem Arhitektu iela 3, Arhitektu iela 5, Arhitektu iela 5A, Ceriņos, Krimūnu pagastā, Dobeles novadā**

Dobeles novada pašvaldībā 2015.gada 14.septembrī saņemts [...] iesniegums par zemes lietošanas mērķa maiņu Ceriņos, Krimūnu pagastā, Dobeles novadā nekustamo īpašumu Arhitektu iela 3 zemes vienībai ar kadastra apzīmējumu 46720010183, Arhitektu iela 5 zemes vienībai ar kadastra apzīmējumu 46720010184 un Arhitektu iela 5A zemes vienībai ar kadastra apzīmējumu 46720010185 no individuālo dzīvojamo māju apbūves uz dabas pamatnes un rekreācijas nozīmes zemi.

Iepazinusies ar iesniegtajiem dokumentiem Dobeles novada dome konstatē:

1. Īpašumi: Arhitektu iela 3 Ceriņos, Krimūnu pagastā, Dobeles novadā iereģistrēts Dobeles rajona tiesas Zemesgrāmatu nodaļā Krimūnu pagasta zemesgrāmatas nodalījumā Nr.1000 0044 7496 un uz to nostiprinātas īpašuma tiesības [...], Arhitektu iela 5 Ceriņos, Krimūnu pagastā, Dobeles novadā iereģistrēts Dobeles rajona tiesas Zemesgrāmatu nodaļā Krimūnu pagasta zemesgrāmatas nodalījumā Nr.1000 0044 7498 un uz to nostiprinātas īpašuma tiesības [...] un Arhitektu iela 5A Ceriņos, Krimūnu pagastā, Dobeles novadā iereģistrēts Dobeles rajona tiesas Zemesgrāmatu nodaļā Krimūnu pagasta zemesgrāmatas nodalījumā Nr.1000 0044 7499 un uz to nostiprinātas īpašuma tiesības [...].

2. Īpašumi Arhitektu iela 3, Arhitektu iela 5 un Arhitektu iela 5A atrodas ciema Ceriņi robežās.

3. Saskaņā ar Dobeles novada teritorijas plānojumu 2013.-2025.gadam, kas apstiprināts ar Dobeles novada domes 2013.gada 30.maija lēmumu Nr.146/5 „Par Dobeles novada teritorijas plānojuma 2013.-2025.gadam un vides pārskata apstiprināšanu un saistošo noteikumu izdošanu”, nekustamie īpašumi „Arhitektu iela 3”, Krimūnu pagastā, Dobeles novadā zemes vienība ar kadastra apzīmējumu 46720010183, „Arhitektu iela 5”, Krimūnu pagastā, Dobeles novadā zemes vienība ar kadastra apzīmējumu 46720010184 un „Arhitektu iela 5A”, Krimūnu pagastā, Dobeles novadā zemes vienība ar kadastra apzīmējumu 46720010185 atrodas dabas apstādījumu teritorijā.


Saskaņā ar Ministru kabineta 2006.gada 20.jūnija noteikumu Nr.496 „Nekustamā īpašuma lietošanas mērķu klasifikācija un nekustamā īpašuma lietošanas mērķu noteikšanas un maiņas kārtība” 17.7 apakšpunktu un 18.punktu un spēkā esošo Dobeles novada teritorijas plānojumu, Dobeles novada dome NOLEMJ:

1. MAINĪT zemes lietošanas mērķi no individuālo dzīvojamo māju apbūve (kods 0601) uz dabas pamatnes, parki, zaļās zonas un citas rekreācijas nozīmes objektu teritorijas, ja tajās atļautā saimnieciskā darbība nav pieskaitāma pie kāda cita klasifikācijā norādīta lietošanas mērķa (Kods 0501) nekustamo īpašumu:

- 1.1. Arhitektu iela 3, Ceriņos, Krimūnu pagastā, Dobeles novadā zemes vienībai ar kadastra apzīmējumu 46720010183 (platība 0,2660 ha);
  - 1.2. Arhitektu iela 5, Ceriņos, Krimūnu pagastā, Dobeles novadā zemes vienībai ar kadastra apzīmējumu 46720010184 (platība 0,2628 ha);
  - 1.3. Arhitektu iela 5A, Ceriņos, Krimūnu pagastā, Dobeles novadā zemes vienībai ar kadastra apzīmējumu 46720010185 (platība 0,2172 ha).
2. Lēmumu var pārsūdzēt Administratīvajā rajona tiesā, Jelgavas tiesu namā, Atmodas ielā 19, Jelgavā viena mēneša laikā no tā spēkā stāšanās dienas.

Priekšsēdētājs

A.SPRIDZĀNS



LATVIJAS REPUBLIKA

## **DOBELES NOVADA DOME**

Brīvības iela 17, Dobeles novads, LV-3701

Tālr. 63707269, 63700137, 63720940, e-pasts [dome@dobele.lv](mailto:dome@dobele.lv)

---

### **LĒMUMS**

**Dobelē**

**24.09.2015.**

**Nr.222/11**

### **Par grozījumiem Dobeles novada domes 2013.gada 28.novembra lēmumā Nr.318/13 „Par zemes lietošanas mērķa maiņu”**


Saskaņā ar Ministru kabineta 2006.gada 20.jūnija noteikumu Nr.496 „Nekustamā īpašuma lietošanas mērķu klasifikācija un nekustamā īpašuma lietošanas mērķu noteikšanas un maiņas kārtība” 17.7 apakšpunktu un 18.punktu un spēkā esošo Dobeles novada teritorijas plānojumu, Dobeles novada dome NOLEMJ:

1. ATCELT Dobeles novada domes 2013.gada 28.novembra lēmuma Nr.318/13 „Par zemes lietošanas mērķa maiņu” 2.177., 2.178., 2.189., 2.198., 2.217., 2.227., 2.230., 2.275., 2.288., 2.304., 2.314., 2.317., 2.322., 2.324., 2.326., 2.336., 2.348., 2.349. un 2.425. apakšpunktus ar lēmuma spēkā stāšanās dienu.

2. Lēmumu var pārsūdzēt Administratīvajā rajona tiesā, Rīgas tiesu namā, Baldones ielā 1A, Rīgā viena mēneša laikā no tā spēkā stāšanās dienas.

Priekšsēdētājs

A.SPRIDZĀNS



LATVIJAS REPUBLIKA

## DOBELES NOVADA DOME

Brīvības iela 17, Dobeles novads, LV-3701

Tālr. 63707269, 63700137, 63720940, e-pasts [dome@dobelev.lv](mailto:dome@dobelev.lv)

---

### LĒMUMS

Dobelē

24.09.2015.

Nr.223/11

### Par zemes vienību precizētās platības apstiprināšanu


Saskaņā ar likuma „Par zemes reformas pabeigšanu lauku apvidos” 2.panta devīto daļu, Dobeles novada dome NOLEMJ:

APSTIPRINĀT precizēto platību:

1. 0,0375 ha zemes vienībai ar kadastra apzīmējumu 46460110318, kura ietilpst nekustamā īpašuma „Veczemnieki 309”, Auru pagastā, Dobeles novadā sastāvā;
2. 0,04 ha zemes vienībai ar kadastra apzīmējumu 46460110342, kura ietilpst nekustamā īpašuma „Veczemnieki 333”, Auru pagastā, Dobeles novadā sastāvā;
3. 0,062 ha zemes vienībai ar kadastra apzīmējumu 46460110343, kura ietilpst nekustamā īpašuma „Veczemnieki 334”, Auru pagastā, Dobeles novadā sastāvā.

Priekšsēdētājs

A.SPRIDZĀNS



LATVIJAS REPUBLIKA

## DOBELES NOVADA DOME

Brīvības iela 17, Dobeles novads, LV-3701

Tālr. 63707269, 63700137, 63720940, e-pasts [dome@dobelev.lv](mailto:dome@dobelev.lv)

### LĒMUMS

Dobelē

24.09.2015.

Nr.224/11

#### Par medību tiesību nodošanu biedrībai “Mednieku klubs “NAUDĪTE””

Izskatot Dobeles novada pašvaldībā 2015.gada 9.septembrī saņemto biedrības “Mednieku klubs “NAUDĪTE””, reģistrācijas Nr.40008074262, juridiskā adrese: „Ziedugravas 4”-7, Naudīte, Naudītes pag., Dobeles nov., LV-3724, valdes priekšsēdētāja Laimdota Šmēmaņa iesniegumu ar lūgumu par zemesgabalu medību nomas līguma slēgšanu un saskaņā ar likuma „Par pašvaldībām” 14.panta pirmās daļas 2.punktu un Medību likuma 1.panta 9.punktu, Ministru kabineta 2014.gada 22.jūlija noteikumu Nr.421 „Medību noteikumi” 13. un 14.punktu, Dobeles novada dome NOLEMJ:

1. NODOT biedrībai “Mednieku klubs “NAUDĪTE””, reģistrācijas Nr.40008074262, juridiskā adrese: „Ziedugravas 4”-7, Naudīte, Naudītes pag., Dobeles nov., LV-3724, medību tiesības pašvaldībai piekritīgajos zemesgabalos Naudītes pagastā:
  - 1.1. „Pētervalde”, 9,04 ha platībā ar kadastra apzīmējumu 46800010093;
  - 1.2. „Lielpadegas”, 18,72 ha platībā ar kadastra apzīmējumu 46800020087;
  - 1.3. „Jaunesava 1”, 1,76 ha platībā ar kadastra apzīmējumu 46800020088;
  - 1.4. „Jugla”, 16,34 ha platībā ar kadastra apzīmējumu 46800020093;
  - 1.5. „Liesmas”, 22,53 ha platībā ar kadastra apzīmējumu 46800020094;
  - 1.6. „Mazkursīši 1”, 7,25 ha platībā ar kadastra apzīmējumu 46800020100;
  - 1.7. „Grantiņi”, 1,46 ha platībā ar kadastra apzīmējumu 46800020147;
  - 1.8. „Naudītes ūdenkrātuve”, 20,69 ha platībā ar kadastra apzīmējumu 46800030157;
  - 1.9. „Lielapgulde”, 53,8 ha platībā ar kadastra apzīmējumu 46800040004;
  - 1.10. „Lielapgulde”, 18,8 ha platībā ar kadastra apzīmējumu 46800040005;
  - 1.11. „Ezernieki”, 38,4 ha platībā ar kadastra apzīmējumu 46800040010;
  - 1.12. „Dzintari”, 3,4334 ha platībā ar kadastra apzīmējumu 46800020053;
  - 1.13. „Robežnieki”, 3,7 ha platībā ar kadastra apzīmējumu 46800020058;
  - 1.14. „Naudīte (Jaunesava)”, 5,3 ha platībā ar kadastra apzīmējumu 46800020090;
  - 1.15. „Pie Kursīšu kapiem”, 17,4 ha platībā ar kadastra apzīmējumu 46800020091;
  - 1.16. „Mazkursīši”, 27,2 ha platībā ar kadastra apzīmējumu 46800020092;
  - 1.17. „Mazņurkas”, 3,06 ha platībā ar kadastra apzīmējumu 46800020075;
  - 1.18. „Mazņurkas 1”, 1,5 ha platībā ar kadastra apzīmējumu 46800020052;
  - 1.19. „Pie Dikuriem”, 0,1 ha platībā ar kadastra apzīmējumu 46800020159;
  - 1.20. „Birzīši”, 0,2 ha platībā ar kadastra apzīmējumu 46800020161;




- 1.21. „Kursīši”, 11,0667 ha platībā ar kadastra apzīmējumu 46800020169;
- 1.22. „Vīķes”, 1,9 ha platībā ar kadastra apzīmējumu 46800030182;
- 1.23. „Dravnieki”, 4,0 ha platībā ar kadastra apzīmējumu 46800030051;
- 1.24. „Rogas”, 0,5764 ha platībā ar kadastra apzīmējumu 46800030150;
- 1.25. „Miķeļi”, 1,0 ha platībā ar kadastra apzīmējumu 46800030156;
- 1.26. „Tilmaņi”, 0,764 ha platībā ar kadastra apzīmējumu 46800030161;
- 1.27. „Gaisiņu karjers”, 0,362 ha platībā ar kadastra apzīmējumu 46800030162;
- 1.28. „Spodriši”, 1,23 ha platībā ar kadastra apzīmējumu 46800030231;
- 1.29. „Brākšķi”, 5,1 ha platībā ar kadastra apzīmējumu 46800030169;
- 1.30. „Naudīte (Pie Naudītes skolas)”, 0,306 ha platībā ar kadastra apzīmējumu 46800030170;
- 1.31. „Naudīte (Mazā skola)”, 3,8 ha platībā ar kadastra apzīmējumu 46800030172;
- 1.32. „Lejasmūrieki”, 12,5198 ha platībā ar kadastra apzīmējumu 46800030173;
- 1.33. „Pašvaldības Zirņi 1”, 2,8 ha platībā ar kadastra apzīmējumu 46800030175;
- 1.34. „Ragaiņi”, 3,0 ha platībā ar kadastra apzīmējumu 46800030176;
- 1.35. „Mazpriečiņas”, 0,7 ha platībā ar kadastra apzīmējumu 46800030184;
- 1.36. „Saulgoži”, 8,61 ha platībā ar kadastra apzīmējumu 46800030364;
- 1.37. „Ap gāzes ēku”, 1,0 ha platībā ar kadastra apzīmējumu 46800030355;
- 1.38. „Pie Līdumiem”, 0,3 ha platībā ar kadastra apzīmējumu 46800030357;
- 1.39. „Pašvaldības Zirņi”, 2,24 ha platībā ar kadastra apzīmējumu 46800030373;
- 1.40. „Pagasta Rogas”, 1,62 ha platībā ar kadastra apzīmējumu 46800030376;
- 1.41. „Senlejas”, 14,2 ha platībā ar kadastra apzīmējumu 46800030232;
- 1.42. „Celmi”, 1,5 ha platībā ar kadastra apzīmējumu 46800030390;
- 1.43. „Celmaiņi”, 1,6 ha platībā ar kadastra apzīmējumu 46800030391;
- 1.44. „Jauncelmi”, 0,6 ha platībā ar kadastra apzīmējumu 46800030392;
- 1.45. „Mierkalni”, 3,3 ha platībā ar kadastra apzīmējumu 46800040001;
- 1.46. „Sparīši”, 11,2 ha platībā ar kadastra apzīmējumu 46800040012;
- 1.47. „Purenes”, 12,4 ha platībā ar kadastra apzīmējumu 46800040032;
- 1.48. „Lielapguldes upes puse”, 3,8 ha platībā ar kadastra apzīmējumu 46800040014;
- 1.49. „Naudīte (Pakalnieši)”, 0,5432 ha platībā ar kadastra apzīmējumu 46800050053;
- 1.50. „Lielkliģi”, 7,7 ha platībā ar kadastra apzīmējumu 46800050054;
- 1.51. „Melderi”, 6,7528 ha platībā ar kadastra apzīmējumu 46800050056;
- 1.52. „Starp dzelzceļu”, 1,1 ha platībā ar kadastra apzīmējumu 46800050178.

## 2. NOTEIKT, ka medību tiesību lietotājam ir pienākums:

- 2.1. uzturēt kārtībā robežstīgas lēmuma 1.punktā minētajos zemesgabalos;
- 2.2. nodrošināt medību resursu ilgtspējīgu apsaimniekošanu, vienlaikus īstenojot aizsardzības pasākumus pret iespējamām medījamo dzīvnieku nodarītajiem postījumiem, ciktāl tas nav pretrunā ar vides un dabas aizsardzības prasībām.

3. Pašvaldības izpilddirektoram slēgt ar biedrību “Mednieku klubs “NAUDĪTE”” līgumu par medību tiesību nodošanu uz pieciem gadiem.



LATVIJAS REPUBLIKA

## DOBELES NOVADA DOME

Brīvības iela 17, Dobeles novads, LV-3701

Tālr. 63707269, 63700137, 63720940, e-pasts [dome@dobeles.lv](mailto:dome@dobeles.lv)

---

### LĒMUMS

Dobelē

24.09.2015.

Nr.225/11


#### **Par pašvaldības nekustamā īpašuma – dzīvokļa Nr.3 Brīvības ielā 31A, Dobelē, Dobeles novadā atsavināšanu**

Ievērojot pašvaldībai piederošā dzīvokļa Nr.3 Brīvības ielā 31A, Dobelē, Dobeles novadā, īrnieka [...] iesniegumu par īrētā divstābu dzīvokļa ar kopējo platību 41,3 kv.m. atsavināšanu, kā arī sertificēta vērtētāja Guntara Pugeja noteikto nekustamā īpašuma tirgus vērtību EUR 3300,00 (trīs tūkstoši trīs simti *euro*), saskaņā ar Publiskas personas mantas atsavināšanas likuma 4.panta ceturtās daļas 5.punktu, 8.panta trešo daļu un 45.panta trešo daļu un Ministru kabineta 2011.gada 1.februāra noteikumu Nr.109 “Kārtība, kādā atsavināma publiskas personas manta” 38.punktu, Dobeles novada dome NOLEMJ:

1. PĀRDOT [...], personas kods [...], nekustamo īpašumu - dzīvokli Nr.3 Brīvības ielā 31A, Dobelē, Dobeles novadā, 41,3 kv.m. platībā un pie dzīvokļa īpašuma piederošās kopīpašuma 413/1852 domājamās daļas no daudzdzīvokļu mājas, zemes un saimniecības ēkas (identifikācijas Nr.4601 005 7132 001 003).
2. NOTEIKT lēmuma 1.punktā minētā nekustamā īpašuma pirkuma maksu EUR 3300,00 (trīs tūkstoši trīs simti *euro*), nosakot pirkuma maksas samaksas termiņu līdz 2016.gada 31.martam.
3. Pircējam četrpadsmit dienu laikā no lēmuma pieņemšanas dienas jāslēdz pirkuma līgums un jāveic pirmais maksājums ne mazāk kā 10% apmērā no pirkuma maksas.

Priekšsēdētājs

A.SPRIDZĀNS



LATVIJAS REPUBLIKA

## DOBELES NOVADA DOME

Brīvības iela 17, Dobeles novads, LV-3701

Tālr. 63707269, 63700137, 63720940, e-pasts [dome@dobele.lv](mailto:dome@dobele.lv)

---

### LĒMUMS Dobelē

24.09.2015.

Nr.226/11

#### **Par pašvaldības nekustamā īpašuma Robežu iela 3 Jaunbērzē, Jaunbērzes pagastā, Dobeles novadā atsavināšanu**

Dobeles novada dome ir izskatījusi ierosinājumu par Dobeles novada pašvaldībai piederoša zemesgabala Robežu iela 3 Jaunbērzē, Jaunbērzes pagastā, Dobeles novadā atsavināšanu un KONSTATĒ:

Nekustamais īpašums - neapbūvēts zemesgabals Robežu iela 3 Jaunbērzē, Jaunbērzes pagastā, Dobeles novadā ar kadastra Nr.4660 003 0675 0,3074 ha platībā reģistrēts Dobeles rajona tiesas Zemesgrāmatu nodaļā, Jaunbērzes pagasta zemesgrāmatas nodalījuma Nr.1000 0054 4033 uz Dobeles novada pašvaldības vārda.


Sertificēta vērtētāja Guntara Pugeja novērtējums zemesgabalam ir EUR 1200,00 (viens tūkstotis divi simti *euro*).

Saskaņā ar Publiskas personas mantas atsavināšanas likuma 4.panta pirmo daļu, 8.panta septīto daļu, 9.panta otro daļu, 11.panta pirmo daļu un Ministru kabineta 2011.gada 1.februāra noteikumu Nr.109 "Kārtība, kādā atsavināma publiskas personas manta" 38.punktu, Dobeles novada dome NOLEMJ:

1. PĀRDOT atklātā izsolē nekustamo īpašumu - neapbūvētu zemesgabalu Robežu iela 3 Jaunbērzē, Jaunbērzes pagastā, Dobeles novadā ar kadastra Nr.4660 003 0675, 0,3074 ha platībā (kadastra apzīmējums 4660 003 0667).
2. NOTEIKT lēmuma 1.punktā minētā nekustamā īpašuma nosacīto cenu EUR 2700,00 (divi tūkstoši septiņi simti *euro*).
3. UZDOT Dobeles novada pašvaldības Īpašuma konversijas komisijai apstiprināt izsoles noteikumus un organizēt nekustamā īpašuma atsavināšanu likumā noteiktā kārtībā.

Priekšsēdētājs

A.SPRIDZĀNS



LATVIJAS REPUBLIKA

## DOBELES NOVADA DOME

Brīvības iela 17, Dobeles novads, LV-3701

Tālr. 63707269, 63700137, 63720940, e-pasts [dome@dobelev.lv](mailto:dome@dobelev.lv)

---

### LĒMUMS Dobelē

24.09.2015.

Nr.227/11

#### **Par pašvaldības nekustamā īpašuma Robežu iela 5 Jaunbērzē, Jaunbērzē pagastā, Dobeles novadā atsavināšanu**

Dobeles novada dome ir izskatījusi ierosinājumu par Dobeles novada pašvaldībai piederoša zemesgabala Robežu iela 5 Jaunbērzē, Jaunbērzē pagastā, Dobeles novadā atsavināšanu un KONSTATĒ:

Nekustamais īpašums - neapbūvēts zemesgabals Robežu iela 5 Jaunbērzē, Jaunbērzē pagastā, Dobeles novadā ar kadastra Nr.4660 003 0673 0,2959 ha platībā reģistrēts Dobeles rajona tiesas Zemesgrāmatu nodaļā, Jaunbērzē pagasta zemesgrāmatas nodaļuma Nr.1000 0054 4038 uz Dobeles novada pašvaldības vārda.


Sertificēta vērtētāja Guntara Pugeja novērtējums zemesgabalam ir EUR 1300,00 (viens tūkstošis trīs simti *euro*).

Saskaņā ar Publiskas personas mantas atsavināšanas likuma 4.panta pirmo daļu, 8.panta septīto daļu, 9.panta otro daļu, 11.panta pirmo daļu un Ministru kabineta 2011.gada 1.februāra noteikumu Nr.109 "Kārtība, kādā atsavināma publiskas personas manta" 38.punktu, Dobeles novada dome NOLEMJ:

1. PĀRDOT atklātā izsolē nekustamo īpašumu - neapbūvētu zemesgabalu Robežu iela 5 Jaunbērzē, Jaunbērzē pagastā, Dobeles novadā ar kadastra Nr.4660 003 0673, 0,2959 ha platībā (kadastra apzīmējums 4660 003 0665).
2. NOTEIKT lēmuma 1.punktā minētā nekustamā īpašuma nosacīto cenu EUR 2600,00 (divi tūkstoši seši simti *euro*).
3. UZDOT Dobeles novada pašvaldības Īpašuma konversijas komisijai apstiprināt izsoles noteikumus un organizēt nekustamā īpašuma atsavināšanu likumā noteiktā kārtībā.

Priekšsēdētājs

A.SPRIDZĀNS



LATVIJAS REPUBLIKA

## DOBELES NOVADA DOME

Brīvības iela 17, Dobeles novads, LV-3701

Tālr. 63707269, 63700137, 63720940, e-pasts [dome@dobeles.lv](mailto:dome@dobeles.lv)

---

### LĒMUMS Dobelē

24.09.2015.

Nr.228/11

#### **Par pašvaldības nekustamā īpašuma Robežu iela 7 Jaunbērzē, Jaunbērzies pagastā, Dobeles novadā atsavināšanu**

Dobeles novada dome ir izskatījusi ierosinājumu par Dobeles novada pašvaldībai piederoša zemesgabala Robežu iela 7 Jaunbērzē, Jaunbērzies pagastā, Dobeles novadā atsavināšanu un KONSTATĒ:

Nekustamais īpašums - neapbūvēts zemesgabals Robežu iela 7 Jaunbērzē, Jaunbērzies pagastā, Dobeles novadā ar kadastra Nr. 4660 003 0671 0,2921 ha platībā reģistrēts Dobeles rajona tiesas Zemesgrāmatu nodaļā, Jaunbērzies pagasta zemesgrāmatas nodalījuma Nr.1000 0054 4039 uz Dobeles novada pašvaldības vārda.


Sertificēta vērtētāja Guntara Pugeja novērtējums zemesgabalam ir EUR 1300,00 (viens tūkstotis trīs simti *euro*).

Saskaņā ar Publiskas personas mantas atsavināšanas likuma 4.panta pirmo daļu, 8.panta septīto daļu, 9.panta otro daļu, 11.panta pirmo daļu un Ministru kabineta 2011.gada 1.februāra noteikumu Nr.109 "Kārtība, kādā atsavināma publiskas personas manta" 38.punktu, Dobeles novada dome NOLEMJ:

1. PĀRDOT atklātā izsolē nekustamo īpašumu - neapbūvētu zemesgabalu Robežu iela 7 Jaunbērzē, Jaunbērzies pagastā, Dobeles novadā ar kadastra Nr.4660 003 0671, 0,2921 ha platībā (kadastra apzīmējums 4660 003 0663).
2. NOTEIKT lēmuma 1.punktā minētā nekustamā īpašuma nosacīto cenu EUR 2600,00 (divi tūkstoši seši simti *euro*).
3. UZDOT Dobeles novada pašvaldības Īpašuma konversijas komisijai apstiprināt izsoles noteikumus un organizēt nekustamā īpašuma atsavināšanu likumā noteiktā kārtībā.

Priekšsēdētājs

A.SPRIDZĀNS



LATVIJAS REPUBLIKA

## DOBELES NOVADA DOME

Brīvības iela 17, Dobeles novads, LV-3701

Tālr. 63707269, 63700137, 63720940, e-pasts [dome@dobele.lv](mailto:dome@dobele.lv)

---

### LĒMUMS Dobelē

24.09.2015.

Nr.229/11


#### Par izsoles rezultātu apstiprināšanu

Saskaņā ar Publiskas personas mantas atsavināšanas likuma 34.pantā, 14.panta otrā daļā, likumā „Par pašvaldībām” 21.panta pirmās daļas 17.punktā noteikto, Dobeles novada dome NOLEMJ:

1. APSTIPRINĀT Dobeles novada pašvaldībai piederošā nekustamā īpašuma - dzīvokļa Nr.4 Priežu ielā 11, Gardenē, Auru pagastā, Dobeles novadā 40,8 kv.m. platībā un pie dzīvokļa īpašuma piederošās kopīpašuma 408/8953 domājamās daļas no daudzdzīvokļu mājas un zemes (identifikācijas Nr.4646 001 0099 001 004) izsoles rezultātus un pārdot to [..], p.k.[..], par nosolīto cenu 3650,00 *euro*, nosakot pirkuma maksas samaksas termiņu līdz 2019.gada 30.maijam.
2. APSTIPRINĀT Dobeles novada pašvaldībai piederošā nekustamā īpašuma “Svilpji” Zebrenes pagastā, Dobeles novadā, kas sastāv no dzīvojamās mājas ar kopējo platību 91,5 kv.m., kūts, šķūņa un zemesgabala (kadastra Nr.4698 004 0164) 0,1032 ha platībā, izsoles rezultātus un pārdot to [..], p.k.[..], par nosolīto cenu 4600,00 *euro*, nosakot pirkuma maksas samaksas termiņu līdz 2018.gada 30.maijam
3. APSTIPRINĀT Dobeles novada pašvaldībai piederošā nekustamā īpašuma - zemesgabala Pļavu iela 4 Jaunbērzē, Jaunbērzes pagastā, Dobeles novadā (kadastra Nr.4668 003 0672), 2998 kv.m. platībā (kadastra apzīmējums 4668 003 0664), izsoles rezultātus un pārdot to [..], p.k.[..], par nosolīto cenu 2700,00 *euro*.
4. UZDOT pircējiem septiņu dienu laikā no lēmuma pieņemšanas dienas slēgt pirkuma līgumu ar pašvaldību.

Priekšsēdētājs

A.SPRIDZĀNS



LATVIJAS REPUBLIKA

## DOBELES NOVADA DOME

Brīvības iela 17, Dobeles novads, LV-3701

Tālr. 63707269, 63700137, 63720940, e-pasts [dome@dobeles.lv](mailto:dome@dobeles.lv)

### LĒMUMS

#### Dobelē

24.09.2015.

Nr.230/11

#### Par ēkas Krišjāņa Barona ielā 10a, Dobelē, Dobeles novadā demontāžu

Dobeles novada pašvaldības būvvalde (turpmāk- Būvvalde), apsekojot ēku Krišjāņa Barona ielā 10a, Dobelē, Dobeles novadā ar kadastra apzīmējumu 4601 013 4052 002 (turpmāk- Ēka), konstatēja, ka Ēka ir cietusi ugunsgrēkā. Būvvalde 2014.gada 30.septembrī atzina Ēku par graustu, jo tā degradē vidi un apdraud apkārtējo drošību, tādejādi ir nojauicama.

[..]

[..]

Ēka degradē vidi, jo ir cietusi ugunsgrēkā un vizuāli zaudējusi savu sākotnējo izskatu, kā arī Ēkas nedrošās konstrukcijas var radīt apdraudējumu cilvēku dzīvībai un/vai veselībai. Ēkas īpašnieki, tiesiskie valdītāji vai lietotāji Būvvaldes uzlikto pienākumu Ēku sakārtot vai nojaukt līdz 2015.gada 31.augustam nav izpildījuši.

Ievērojot augstāk minēto un pamatojoties uz Būvniecības likuma 21.panta devīto un desmito daļu, Ministru kabineta 2014.gada 1.oktobra noteikumu Nr.500 „Vispārīgie būvnoteikumi” 158.2 un 164.punktiem, Dobeles novada pašvaldības 2012.gada 25.oktobra saistošo noteikumu Nr.13 „Par nekustamā īpašuma nodokļa piemērošanu Dobeles novada administratīvajā teritorijā” 2.,5.,6.punktiem, Dobeles novada dome NOLEMJ:


1. UZDOT Dobeles novada pašvaldībai nekavējoties veikt ēkas Krišjāņa Barona ielā 10a, Dobelē, Dobeles novadā ar kadastra apzīmējumu 4601 013 4052 002 nojaukšanu.

2. PIEDZĪT no ēkas Krišjāņa Barona ielā 10a, Dobelē, Dobeles novadā ar kadastra apzīmējumu 4601 013 4052 002 īpašnieka, tiesiskā valdītāja vai lietotāja izdevumus, kas saistīti ar ēkas nojaukšanu.

3. Lēmums stājas spēkā nekavējoties, to var pārsūdzēt Administratīvajā rajona tiesā, Jelgavas tiesu namā, Atmodas ielā 19, Jelgavā viena mēneša laikā no tā spēkā stāšanās dienas.

Priekšsēdētājs

A.SPRIDZĀNS



LATVIJAS REPUBLIKA

## DOBELES NOVADA DOME

Brīvības iela 17, Dobeles novads, LV-3701

Tālr. 63707269, 63700137, 63720940, e-pasts [dome@dobelev.lv](mailto:dome@dobelev.lv)

---

### LĒMUMS

Dobeļē

24.09.2015.

Nr.231/11

#### Par Dobeles novada teritorijas plānojuma 2013.-2025.gadam grozījumu izstrādi

Saskaņā ar likuma „Par pašvaldībām“ 14.panta otrās daļas 1.punktu, Teritorijas attīstības plānošanas likuma 12.panta pirmo daļu, 23.panta ceturto un piekto daļu un Ministru kabineta 2014.gada 14.oktobra noteikumu Nr.628 „Noteikumi par pašvaldību teritorijas attīstības plānošanas dokumentiem” 93.punktu, Dobeles novada dome NOLEMJ:

1. Uzsākt Dobeles novada teritorijas plānojuma 2013.-2025.gadam grozījumu (turpmāk - teritorijas plānojuma grozījumi) izstrādi.
2. Apstiprināt Dobeles novada teritorijas plānojuma grozījumu izstrādes darba uzdevumu (1.pielikums).
3. Apstiprināt par Dobeles novada teritorijas plānojuma grozījumu izstrādes vadītāju Attīstības un plānošanas nodaļas teritorijas plānotāju Sandru Lasmani.

Priekšsēdētājs

A.SPRIDZĀNS



**DARBA UZDEVUMS**  
**Dobeles novada teritorijas plānojuma 2013.-2025.gadam grozījumu izstrādei**

**1. Teritorijas plānojuma grozījumu izstrādes pamatojums:**

- 1.1. Dobeles novada Attīstības programma 2014.–2020.gadam nosaka novada attīstības vidēja termiņa mērķus, prioritātes, rīcības virzienus, rīcības un investīciju plānu. Ir nepieciešams izvērtēt spēkā esošo teritorijas plānojumu, nodrošinot atbalstu novada telpiskās attīstības mērķu sasniegšanai un attīstības programmas realizācijai.
- 1.2. Ministru kabineta 2013.gada 30.aprīļa noteikumi Nr.240 „Vispārīgie teritorijas plānošanas, izmantošanas un apbūves noteikumi” nosaka vispārīgas prasības pašvaldības līmeņa teritorijas attīstības plānošanai, teritorijas izmantošanai un apbūvei, tostarp, vienotu funkcionālā zonējuma un teritorijas izmantošanas veidu klasifikāciju. Ir nepieciešams izvērtēt teritorijas plānojumu, lai to saskaņotu ar aktuālajām normatīvo aktu prasībām.

**2. Teritorijas plānojuma grozījumu izstrādes uzdevumi:**

- 2.1. Izvērtēt Dobeles novada teritorijas izmantošanas un apbūves noteikumu atbilstību Ministru kabineta 2013.gada 30.aprīļa noteikumiem Nr.240 „Vispārīgie teritorijas plānošanas, izmantošanas un apbūves noteikumi” un citiem spēkā esošajiem normatīvajiem aktiem, un veikt nepieciešamās korekcijas.
- 2.2. Izvērtēt teritorijas plānojuma grafiskās daļas atbilstību Ministru kabineta 2013.gada 30.aprīļa noteikumiem Nr.240 „Vispārīgie teritorijas plānošanas, izmantošanas un apbūves noteikumi” un saskaņot tos ar šo noteikumu prasībām.
- 2.3. Izvērtēt teritorijas plānojumā ietvertos spēkā esošos detālplānojumus attiecībā uz to atbilstību normatīvo aktu prasībām, realizācijas termiņiem un iespējām, atbilstoši spēkā esošajā teritorijas plānojumā un teritorijas izmantošanas un apbūves noteikumos ietvertajām prasībām. Atbilstoši izvērtējumam, veikt korekcijas spēkā esošo detālplānojumu sarakstā un izstrādāt priekšlikumus par atceļamajiem detālplānojumiem vai to daļām, kā arī detālplānojumiem, kuru prasības ietveramas teritorijas plānojumā.
- 2.4. Veikt nepieciešamos grozījumus teritorijas plānojuma grafiskajā daļā, saskaņojot teritorijas atļauto izmantošanu ar faktisko situāciju un attīstības priekšlikumiem, kas atbilst Dobeles novada attīstības stratēģijai 2013 – 2030 un Dobeles novada Attīstības programmai 2014.–2020.gadam.Nodrošināt sabiedrības līdzdalību teritorijas plānojuma grozījumu izstrādes procesā, atbilstoši normatīvajiem aktiem.
- 2.5. Informēt Vides pārraudzības valsts biroju par teritorijas plānojuma grozījumu izstrādes uzsākšanu un nepieciešamības gadījumā veikt stratēģiskās ietekmes uz vidi novērtējumu Dobeles novada teritorijas plānojuma grozījumiem.

### **3. Teritorijas plānojuma grozījumu sastāvs:**

- 3.1. Paskaidrojuma raksts: spēkā esošā teritorijas plānojuma, un detālplānojumu izvērtējums teritorijas plānojuma grozījumu risinājumu apraksts, atbilstība Dobeles novada attīstības stratēģijai 2013 – 2030 un Dobeles novada Attīstības programmai 2014.–2020.gadam.
- 3.2. Grafiskā daļa, kurā noteikts funkcionālais zonējums, teritorijas ar īpašiem noteikumiem, apgrūtinātās teritorijas, kā arī attēlotas pilsētas, ciemu un novada robežas, apgrūtinātās teritorijas un objekti ar aizsargjoslām un citas tematiskās kartes, ja nepieciešams.
- 3.3. Teritorijas izmantošanas un apbūves noteikumu grozījumi, ietverot spēkā esošo detālplānojumu sarakstu un teritorijas plānojuma īstenošanas kārtību.
- 3.4. Ziņojums par teritorijas plānojuma izstrādes procesu, ietverot pārskatu par institūciju atzinumiem un privātpersonu saņemtajiem priekšlikumiem un iebildumiem, to vērā ņemšanu vai noraidīšanu, norādot noraidījuma pamatojumu.
- 3.5. Vides pārskats (Vides pārraudzības valsts biroja stratēģiskās ietekmes uz vidi novērtējuma procedūras piemērošanas gadījumā).

### **4. Teritorijas plānojuma grozījumu izstrādē izmantojamie izejas materiāli:**

- 4.1. Latvijas ilgtspējīgas attīstības stratēģija līdz 2030.gadam.
- 4.2. Latvijas Nacionālais attīstības plāns 2014.-2020.gadam.
- 4.3. Zemgales plānošanas reģiona ilgtspējīgas attīstības stratēģija 2015.-2030.gadam.
- 4.4. Zemgales plānošanas reģiona attīstības programma 2015.-2020.gadam.
- 4.5. Nacionālās programmas un nozaru attīstības plāni.
- 4.6. Dobeles novada attīstības stratēģija 2013. – 2030.gadam.
- 4.7. Dobeles novada attīstības programma 2014.-2020.gadam.
- 4.8. Spēkā esošais Dobeles novada teritorijas plānojums 2013.-2025.gadam.
- 4.9. Jelgavas novada teritorijas plānojums un attīstības programma.
- 4.10. Auces novada teritorijas plānojums un attīstības programma.
- 4.11. Brocēnu novada teritorijas plānojums un attīstības programma.
- 4.12. Tukuma novada teritorijas plānojums un attīstības programma.
- 4.13. Jaunpils novada teritorijas plānojums un attīstības programma.
- 4.14. Tērvetes novada teritorijas plānojums un attīstības programma.
- 4.15. Īpaši aizsargājamo dabas un kultūrvēsturisko teritoriju, kultūras pieminekļu aizsardzības un izmantošanas noteikumi un dabas aizsardzības plāni.
- 4.16. Spēkā esošie un izstrādes stadijā esošie detālplānojumi, zemes ierīcības projekti un lēmumi par sadali.
- 4.17. Institūciju un kaimiņu pašvaldību sniegtā informācija.
- 4.18. Fizisko un juridisko personu iesniegumi un priekšlikumi.
- 4.19. Citi statistikas un pētījumu dati.
- 4.20. Dobeles novada teritorijas topogrāfiskā karte Latvijas ģeodēziskajā koordinātu sistēmā LKS-92 ar mēroga noteiktību 1:10 000, Dobeles pilsētas teritorijai ar mēroga 1: 2000 noteiktību.
- 4.21. Dobeles novada ortofoto karte ar mēroga noteiktību 1:10 000 un Dobeles pilsētas ortofoto karte ar mēroga 1:2000 noteiktību.
- 4.22. Valsts zemes dienesta kadastra reģistra informācija.

### **5. Prasības teritorijas plānojuma grozījumu izstrādei:**

- 5.1. Dobeles novada teritorijas plānojums jāizstrādā saskaņā ar Teritorijas plānošanas likumu, Ministru kabineta 2014.gada 14.oktobra noteikumiem Nr.628 „Noteikumi par pašvaldību teritorijas attīstības plānošanas dokumentiem”, 2013.gada 30.aprīļa MK noteikumiem Nr.240

„Vispārīgie teritorijas plānošanas, izmantošanas un apbūves noteikumi”, un citiem attiecināmajiem normatīvajiem aktiem, kā arī jānoformē atbilstoši 2010.gada 28.septembra Ministru kabineta noteikumu Nr.916 „Dokumentu izstrādāšanas un noformēšanas kārtība” prasībām.

5.2. Dobeles novada teritorijas plānojuma grafisko daļu izstrādāt koordinētu vektordatu formā LKS-92 sistēmā, nodrošinot datu transformēšanu arī *shp* (ja izstrādāts *dgn* vai *dwg* formātos) un *pdf* formātos. Grafiskā daļa jāizstrādā atbilstoši Ministru kabineta 2014.gada 14.oktobra noteikumiem Nr.628 „Noteikumi par pašvaldību teritorijas attīstības plānošanas dokumentiem”. Teritorijas plānojuma grafiskās daļas vektordatiem jānodrošina korekta topoloģija:

5.2.1.daudzstūru veidojošajās līnijas vai līniju virknes nedrīkst krustoties un veidot “brīvos” galus;

5.2.2.daudzstūri veidojošās līnijas vai līniju virknes savienojas ar matemātisko precizitāti-bez nenoslēgtiem līniju galiem;

5.2.3.viena slāņa daudzstūri savā starpā nepārklājas un neveido brīvus laukumus.

## **6. Institūcijas un uzņēmumi, kuriem jāpieprasa nosacījumi teritorijas plānojuma grozījumu izstrādē:**

6.1. Zemgales reģionālā vides pārvalde;

6.2. Valsts kultūras pieminekļu aizsardzības inspekcija;

6.3. VAS „Latvijas Valsts ceļi”;

6.4. Valsts aģentūra „Sabiedrības veselības aģentūra”, Jelgavas filiāle;

6.5. Valsts zemes dienesta Zemgales reģionālā nodaļa;

6.6. VAS „Latvenergo”;

6.7. AS „Latvijas Gāze”;

6.8. Valsts ugunsdzēsības un glābšanas dienests;

6.9. Zemgales plānošanas reģions;

6.10. Valsts SIA Zemkopības ministrijas nekustamo īpašumu Zemgales reģiona meliorācijas nodaļa;

6.11. Valsts meža dienests;

6.12. VAS „Latvijas valsts meži”;

6.13. VM Dabas aizsardzības pārvalde;

6.14. SIA „Lattelecom”;

6.15. SIA „Tele 2” ;

6.16. SIA „Latvijas mobilais telefons”;

6.17. SIA „Bite Latvija”;


6.18. Latvijas vides, ģeoloģijas un meteoroloģijas aģentūrai;

6.19. VAS „Latvijas Dzelzceļš”, Jelgavas ceļu distance;

6.20. Kaimiņu pašvaldības: Jelgavas novads, Auces novads, Brocēnu novads, Tukuma novads, Jaunpils novads, Tērvetes novads;

6.21. SIA „Dobeles Enerģija”;

6.22. SIA „Dobeles Ūdens”.



LATVIJAS REPUBLIKA

## **DOBELES NOVADA DOME**

Brīvības iela 17, Dobeles novads, LV-3701

Tālr. 63707269, 63700137, 63720940, e-pasts [dome@dobele.lv](mailto:dome@dobele.lv)

---

### **LĒMUMS**

**Dobelē**

**24.09.2015.**

**Nr.232/11**


### **Par Apguldes ezera zivsaimnieciskās ekspluatācijas noteikumu apstiprināšanu**

Saskaņā ar likuma „Par pašvaldībām” 15.panta pirmās daļas 3.punktu, 21.panta pirmās daļas 5.punktu un, ņemot vērā Dobeles novada attīstības programmā 2014. – 2020.gadam noteikto Rīcības virziena „Vide un kultūrvēsturiskais mantojums” uzdevumu „Nodrošināt dabas un kultūrvēsturisko pieminekļu saglabāšanu un pašvaldības nekustamo īpašumu efektīvu apsaimniekošanu” (R 3.19 „Veicināt novada upju un ūdenstilpju bioloģiskās daudzveidības saglabāšanos”), Dobeles novada dome NOLEMJ:

Apstiprināt Dobeles novada pašvaldības noteikumus “Apguldes ezera zivsaimnieciskās ekspluatācijas noteikumi” (pielikumā).

Priekšsēdētājs

A.SPRIDZĀNS



LATVIJAS REPUBLIKA

## **DOBELES NOVADA DOME**

Brīvības iela 17, Dobeles novads, LV-3701

Tālr. 63707269, 63700137, 63720940, e-pasts [dome@dobeles.lv](mailto:dome@dobeles.lv)

---

### **LĒMUMS**

**Dobelē**

**24.09.2015.**

**Nr.233/11**


#### **Par Zebrus ezera zivsaimnieciskās ekspluatācijas noteikumu apstiprināšanu**

Saskaņā ar likuma „Par pašvaldībām” 15.panta pirmās daļas 3.punktu, 21.panta pirmās daļas 5.punktu un, ņemot vērā Dobeles novada attīstības programmā 2014. – 2020.gadam noteikto Rīcības virziena „Vide un kultūrvēsturiskais mantojums” uzdevumu „Nodrošināt dabas un kultūrvēsturisko pieminekļu saglabāšanu un pašvaldības nekustamo īpašumu efektīvu apsaimniekošanu” (R 3.19 „Veicināt novada upju un ūdenstilpju bioloģiskās daudzveidības saglabāšanos”), Dobeles novada dome NOLEMJ:

Apstiprināt Dobeles novada pašvaldības noteikumus “Zebrus ezera zivsaimnieciskās ekspluatācijas noteikumi” (pielikumā).

Priekšsēdētājs

A.SPRIDZĀNS



LATVIJAS REPUBLIKA

## **DOBELES NOVADA DOME**

Brīvības iela 17, Dobeles novads, LV-3701

Tālr. 63707269, 63700137, 63720940, e-pasts [dome@dobelev.lv](mailto:dome@dobelev.lv)

---

### **LĒMUMS Dobeļē**

**24.09.2015.**

**Nr.234/11**

#### **Par grozījumiem Dobeles novada domes 2014.gada 29.decembra lēmumā Nr. 353/13 „Par Dobeles novada pašvaldības iestāžu maksas pakalpojumiem”**


Saskaņā ar likuma „Par pašvaldībām” 21.panta pirmās daļas 14.punkta „b” un „g” apakšpunktu, Dobeles novada dome NOLEMJ:

IZDARĪT Dobeles novada domes 2014.gada 29.decembra lēmumā Nr. 353/13 „Par Dobeles novada pašvaldības iestāžu maksas pakalpojumiem” šādus grozījumus:

1. Aizstāt lēmuma 2.pielikuma 2.14.punktā skaitli “21,50” ar skaitli “15,00”.
2. Aizstāt lēmuma 2.pielikuma 2.17.punktā skaitli “8,60” ar skaitli “8,50”.

Priekšsēdētājs

A.SPRIDZĀNS



LATVIJAS REPUBLIKA

## **DOBELES NOVADA DOME**

Brīvības iela 17, Dobeles novads, LV-3701

Tālr. 63707269, 63700137, 63720940, e-pasts [dome@dobele.lv](mailto:dome@dobele.lv)

---

### **LĒMUMS**

**Dobelē**

**24.09.2015.**

**Nr.235/11**


**Par Dobeles novada pašvaldības saistošo noteikumu Nr.9 „Grozījumi Dobeles novada pašvaldības 2015.gada 29.janvāra saistošajos noteikumos Nr.1 „Dobeles novada pašvaldības budžets 2015.gadam”” apstiprināšanu**

Saskaņā ar likuma „Par pašvaldībām” 46.pantu, Dobeles novada dome NOLEMJ:

Apstiprināt Dobeles novada pašvaldības saistošos noteikumus Nr.9 „Grozījumi Dobeles novada pašvaldības 2015.gada 29.janvāra saistošajos noteikumos Nr.1 „Dobeles novada pašvaldības budžets 2015.gadam””.

Priekšsēdētājs

A.SPRIDZĀNS



LATVIJAS REPUBLIKA

## **DOBELES NOVADA DOME**

Brīvības iela 17, Dobeles novads, LV-3701

Tālr. 63707269, 63700137, 63720940, e-pasts [dome@dobelev.lv](mailto:dome@dobelev.lv)

---

### **APSTIPRINĀTI**

ar Dobeles novada domes

2015.gada 24.septembra lēmumu Nr.235/11  
(protokols Nr.11)

**2015.gada 24.septembrī**

**Saistošie noteikumi Nr.9**

### **Grozījumi Dobeles novada pašvaldības 2015.gada 29.janvāra saistošajos noteikumos Nr.1 „Dobeles novada pašvaldības budžets 2015.gadam”**

Izdoti saskaņā ar likuma „Par pašvaldībām” 21.panta pirmās daļas 2.punktu un likuma „Par pašvaldību budžetiem” 16.panta pirmo daļu

Izdarīt Dobeles novada pašvaldības 2015.gada 29.janvāra saistošajos noteikumos Nr.1 „Dobeles novada pašvaldības budžets 2015.gadam” šādus grozījumus:

1. Izteikt saistošo noteikumu 1.punktu šādā redakcijā:

„Noteikt Dobeles novada pašvaldības pamatbudžetu 2015.gadam ieņēmumos 21 368 074 *euro* apmērā, izdevumos 22 321 387 *euro* apmērā, aizņēmumus no Valsts kases 661 462 *euro* apmērā, aizdevumu pamatsummas atmaksai paredzētos līdzekļus 1 373 206 *euro* apmērā, līdzdalību komersantu pašu kapitālā 168 915 *euro* apmērā, sadalījumu pa ieņēmumu un izdevumu veidiem saskaņā ar 1.un 2.pielikumu.”

2. Izteikt saistošo noteikumu 1.pielikumu jaunā redakcijā (1.pielikums).

3. Izteikt saistošo noteikumu 2.pielikumu jaunā redakcijā (2.pielikums).

4. Izteikt saistošo noteikumu 2.punktu šādā redakcijā:

„Noteikt Dobeles novada pašvaldības pamatbudžeta līdzekļu atlikumu uz 2015.gada 1.janvāri 3 413 750 *euro* apmērā, uz 2016.gada 1.janvāri 1 579 778 *euro* apmērā.”

5. Izteikt saistošo noteikumu 4.punktu šādā redakcijā:


“Noteikt Dobeles novada pašvaldības 2015.gada ziedojumu un dāvinājumu līdzekļus 2015.gadam ieņēmumos 99 098 *euro* apmērā, izdevumos 103 739 *euro* apmērā, atlikumu uz gada sākumu 45 248 *euro* apmērā, līdzekļu atlikumu uz gada beigām 35 553 *euro* apmērā saskaņā ar 4.pielikumu.”

6. Izteikt saistošo noteikumu 4.pielikumu jaunā redakcijā (3.pielikums).

Priekšsēdētājs

A.SPRIDZĀNS





LATVIJAS REPUBLIKA

## DOBELES NOVADA DOME

Brīvības iela 17, Dobeles novads, LV-3701

Tālr. 63707269, 63700137, 63720940, e-pasts [dome@dobelev.lv](mailto:dome@dobelev.lv)

---

### LĒMUMS

Dobelē

24.09.2015.

Nr.236/11

### **Par grozījumiem Dobeles novada domes 2015.gada 27.augusta lēmumā Nr. 213/10 „Par atbalstu Ukrainas konfliktā cietušajiem iedzīvotājiem”**

Latvijas Pašvaldību savienība (turpmāk – LPS) sadarbībā ar biedrību „Latvijas Sarkanais Krusts“ (turpmāk - LSK), kas ietilpst Starptautiskajā Sarkanā Krusta un Sarkanā Pusmēness kustībā un kuras viens no pamatuzdevumiem ir sniegt palīdzību bruņotos konfliktos cietušajiem, īsteno projektu „Pašvaldību palīdzība Ukrainai“ (turpmāk - Projekts). Dobeles novada pašvaldībā 2015.gada 26.jūnijā ir saņemta LPS vēstule, kurā LPS informē, ka 2015.gada 12.maijā saņēma Ukrainas reģionālo un vietējo pašvaldību savienības lūgumu palīdzēt ar materiāli tehnisko nodrošinājumu Čerņigovas kara hospitālim un ārstniecības iestādēm un aicina Latvijas pašvaldības izvērtēt materiālās palīdzības sniegšanas iespējas.

Ievērojot LPS lūgumu atbalstīt Projektu, Dobeles novada dome NOLEMJ:

Izdarīt grozījumus Dobeles novada domes 2015.gada 27.augusta lēmuma Nr.213/10 „Par atbalstu Ukrainas konfliktā cietušajiem iedzīvotājiem” 2.punktā un izteikt to jaunā redakcijā „2. Noteikt akcijas darbības laiku no 2015.gada 1.septembra līdz 2015.gada 31.oktobrim.”

Priekšsēdētājs

A.SPRIDZĀNS