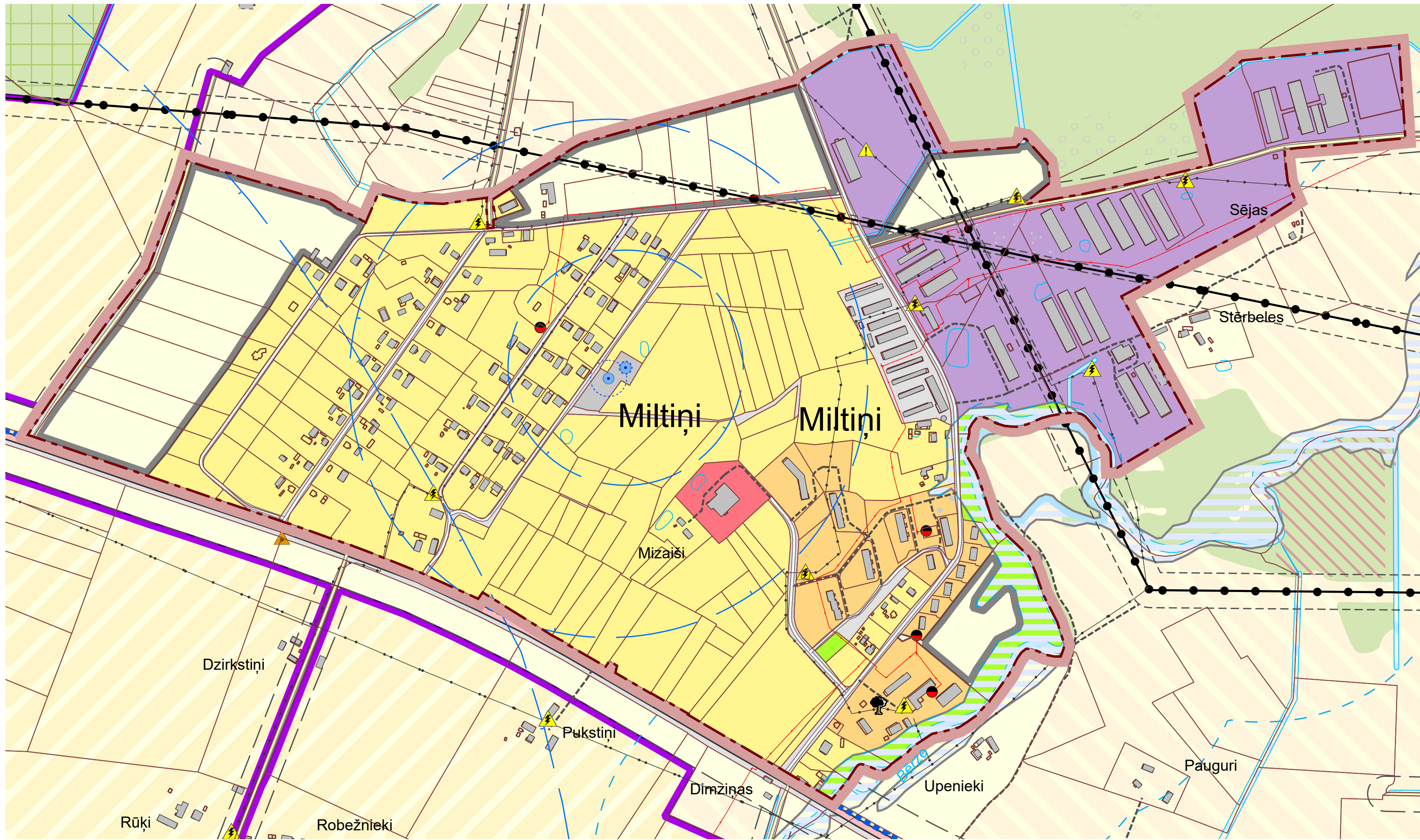


# MILTIŅU, ŠĶIBES, BĒRZES CIEMU FUNKCIONĀLĀ ZONĒJUMA KARTE



## APZĪMĒJUMI:

### FUNKCIONĀLAIS ZONĒJUMS

- SAVRUPMĀJU APBŪVES TERITORIJA (DzS)
- MAZSTĀVU DZĪVOJAMĀS APBŪVES TERITORIJA (DzM)
- PUBLISKĀS APBŪVES TERITORIJA (P)
- RŪPNIECISKĀS APBŪVES TERITORIJA (R)
- TRANSPORTA INFRASTRUKTŪRAS TERITORIJA (TR)
- TEHNISKĀS APBŪVES TERITORIJA (TA)
- DABAS UN APSTĀDĪJUMU TERITORIJA (DA)
- DABAS UN APSTĀDĪJUMU TERITORIJA (DA1)
- LAUKSAIMNIECĪBAS TERITORIJA (L)
- LAUKSAIMNIECĪBAS TERITORIJA (L1)
- MEŽU TERITORIJA (M)
- ŪDEŅU TERITORIJA (Ū)

### TERITORIJAS AR ĪPAŠIEM NOTEIKUMIEM (TIN)

- NACIONĀLAS NOZĪMES LAUKSAIMNIECĪBAS TERITORIJAS (TIN12)
- VIETĒJAS NOZĪMES LAUKSAIMNIECĪBAS TERITORIJA (TIN6)

### ĪPAŠI AIZSARGĀJAMĀS DABAS TERITORIJAS:

- MIKROLIEGUMA TERITORIJA
- MIKROLIEGUMA BUFERZONAS TERITORIJA

### SATIKSĒSMES INFRASTRUKTŪRA

- VALSTS GALVENAIS AUTOCEĻŠ
- VALSTS REĢIONĀLAIS AUTOCEĻŠ
- VALSTS VIETĒJAIS AUTOCEĻŠ
- PAŠVALDĪBAS CEĻŠ
- IEĻA
- CITS CEĻŠ
- PLĀNOTAIS VELOMARŠRŪTS

### VIDES UN DABAS RESURSU AIZSARDZĪBAS AIZSARGJOSLAS

- VIRSZEMES ŪDENSOBJEKTU AIZSARGJOSLA
- AIZSARGJOSLA (AIZSARDZĪBAS ZONAS) AP KULTŪRAS PIEMINEKLI
- STINGRA REŽĪMA AIZSARGJOSLA AP PAZEMES ŪDENS ŅEMŠANAS VIETU
- BAKTERIOLOĢISKĀ AIZSARGJOSLA AP PAZEMES ŪDENS ŅEMŠANAS VIETU
- ĶĪMISKĀ AIZSARGJOSLA AP PAZEMES ŪDENS ŅEMŠANAS VIETU
- MEŽU AIZSARGJOSLA AP PILSĒTU

### EKSPLOATĀCIJAS AIZSARGJOSLAS

- AIZSARGJOSLA AP MELIORĀCIJAS BŪVĒM UN IERĪCĒM
- AIZSARGJOSLA GAR AUTOCEĻIEM
- AIZSARGJOSLA GAR ELEKTRISKO TĪKLU
- AIZSARGJOSLA AP GĀZESVADU, GĀZAPGĀDES IEKĀRTĀM UN BŪVĒM, GĀZES NOLIKTĀVĀM UN KRĀTŪVĒM

### SANITĀRĀS AIZSARGJOSLAS

- AIZSARGJOSLA AP KAPSĒTU
- AIZSARGJOSLA AP ATKRITUMU IZGĀZTUVI UN NOTEKŪDEŅU ATTĪRĪŠANAS IETAISI

### DABAS OBJEKTI

- DIŽKOKS

### KULTŪRVĒSTURISKAIS OBJEKTI

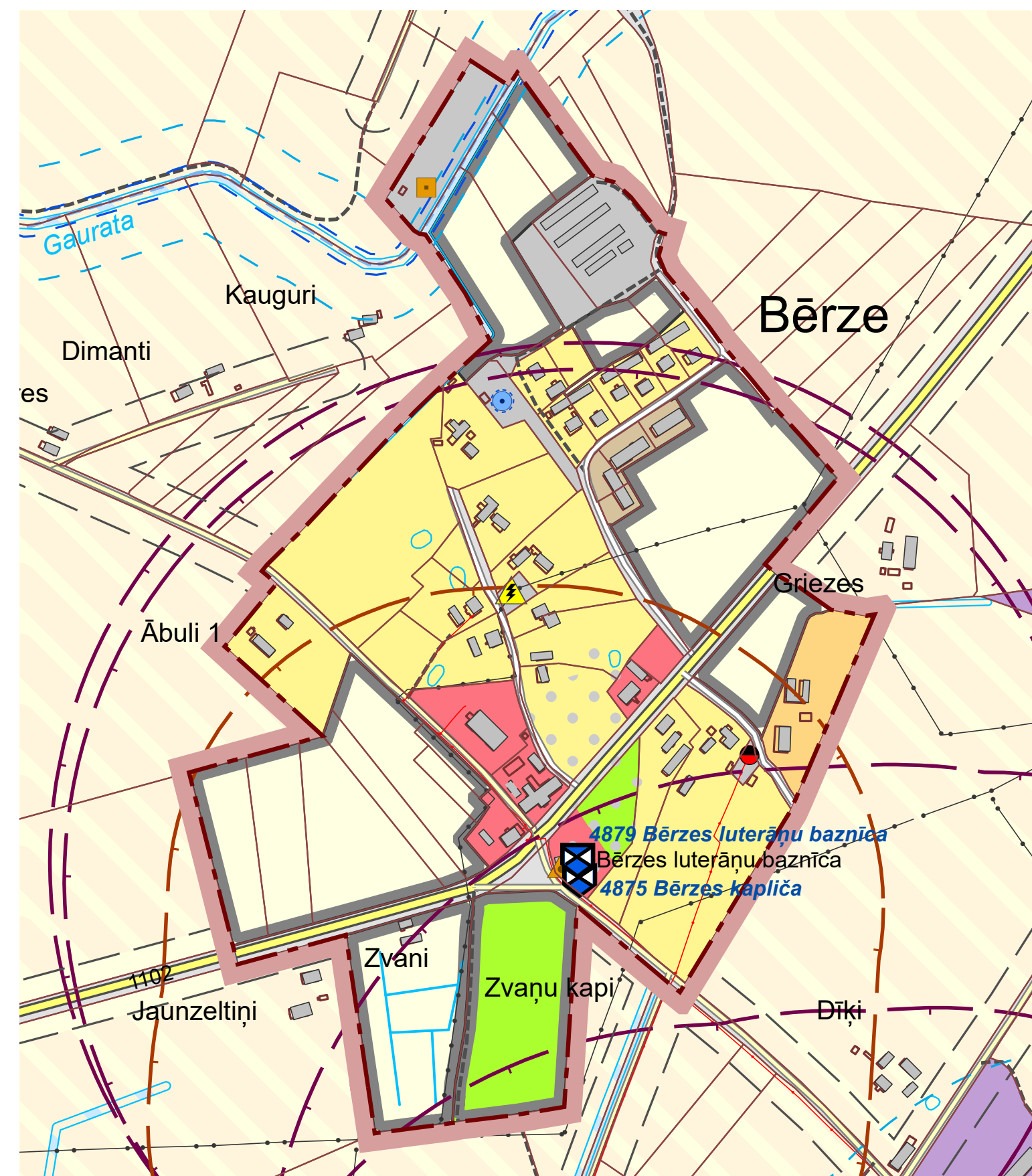
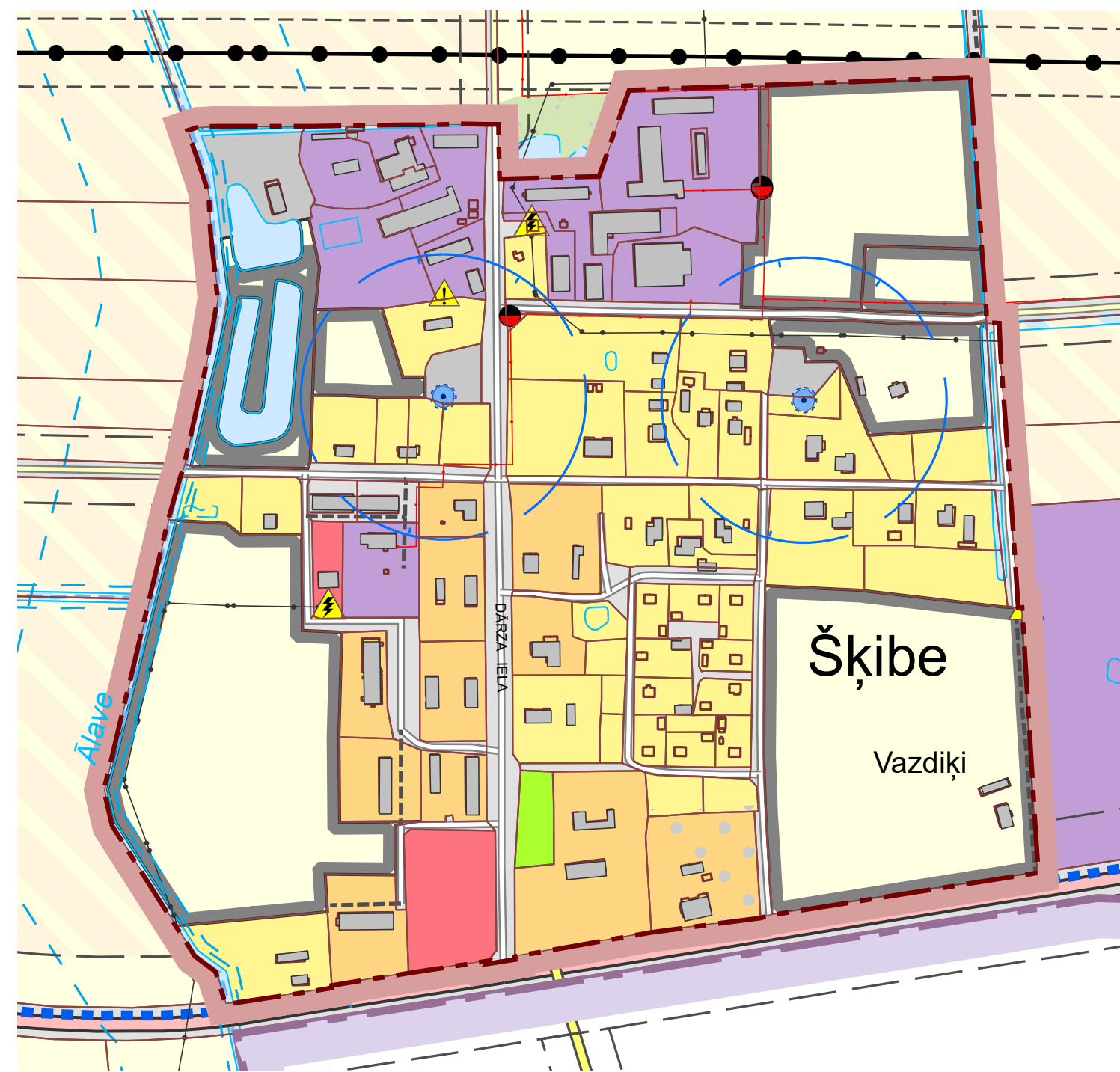
- VALSTS AIZSARGĀJAMĀS KULTŪRAS PIEMINEKLIS/TERITORIJA
- VIETĒJAS NOZĪMES KULTŪRVĒSTURISKAIS UN DABAS OBJEKTS

### INŽINIERTEHNISKĀ INFRASTRUKTŪRA

- AUGSTĀ SPIEDIENA GĀZESVADS
- ZEMĀ UN VIDĒJĀ SPIEDIENA GĀZESVADS
- 330 KV ELEKTRISKO TĪKLU GAISVADU LĪNIJA
- 110 KV ELEKTRISKO TĪKLU GAISVADU LĪNIJA
- VIDSPRIEGUMA ELEKTRISKO TĪKLU GAISVADU LĪNIJA
- ELEKTRISKO TĪKLU KABELU LĪNIJA
- VALSTS REGULĒJAMĀ ŪDENSNOTEKA
- PAZEMES ŪDENS ŅEMŠANAS VIETA
- GĀZES APGĀDES TĪKLU INFRASTRUKTŪRAS OBJEKTS
- ELEKTRISKO TĪKLU INFRASTRUKTŪRAS OBJEKTS
- ĢEODĒZISKĀ TĪKLA PUNKTS
- NOTEKŪDEŅU ATTĪRĪŠANAS IETAISE
- DEGVIELAS UZPILDES STACIJA
- PIESĀRŅOTA VIETA
- POTENCIĀLI PIESĀRŅOTA VIETA

### CITI APZĪMĒJUMI

- NOVADA ROBEŽA
- PAGASTA ROBEŽA
- CIEMA ROBEŽA
- ZEMES VIENĪBAS ROBEŽA
- ĒKAS NO KADASTRA
- PURVS/PĀRPURVOTA TERITORIJA
- APPLŪSTOŠĀ TERITORIJA
- NACIONĀLAS NOZĪMES LAUKSAIMNIECĪBAS TERITORIJAS



### TOPOGRĀFISKAIS APZĪMĒJUMI

- GRĪSLĀJS
- IZCIRTUMS
- IZDEGUMS
- JAUNAUDZE
- KRŪMĀJS
- KŪDRA
- MELDRĀJS
- OGULĀJS
- PARKS
- PĻAVA
- SŪNĀJS
- SĒKLIS
- ZĀLIENS
- ZĀĻAUGU PLANTĀCIJA

Grafiskā daļa izstrādāta mērogā 1:10 000

Latvijas 1992. gada ģeodēzisko koordinātu sistēma LKS-92TM  
Mēroga koeficients uz ass meridiāna: 0,99960000  
Attāluma mērvienība: metrs  
Attālums starp koordinātu tīkla līnijām aptuveni - 2km, koordinātu tīkla līnijas uzrādītas atbilstoši mēroga 1:10 000 karšu lapām.  
Kartes pamatne attēlota izmantojot Latvijas Ģeotelpiskās informācijas aģentūras 2009. - 2012. g. topogrāfisko karšu M 1:10 000 lapas un 2016. g. ortofotokarti.  
Kadastra informācijas datu attēlošanai izmantoti Valsts zemes dienesta izsniegtie dati 2016. gada aprīlī.

**DOBELES NOVADA BĒRZES PAGASTA CIEMU FUNKCIONĀLĀ ZONĒJUMA KARTE**

Šī karte ir Dobeles novada teritorijas plānojuma 2013.-2025. gadam grozījumi sastāvdaļa

APSTIPRINĀTS  
Ar Dobeles novada domes 27.07.2017. sēdes lēmumu Nr.187/9 "Par Dobeles novada teritorijas plānojuma 2013. - 2025. gadam grozījumu un Vides pārskata apstiprināšanu un Dobeles novada domes saistošo noteikumu Nr.3 "Dobeles novada teritorijas plānojuma 2013. - 2025. gadam grozījumu teritorijas izmantošanas un apbūves noteikumi un grafiskā daļa" izdošanu"

Dobeles novada domes priekšsēdētājs: **Andrejs Spridzāns**

	Vārds; Uzvārds	Paraksts	Datums	Mērogs:
Izstrādes vadītāja	<b>Sandra Lasmane</b>			1 : 5 000
Projekta vadītāja	<b>Aira Veinberga</b>			
Pr. izstrādātāja	<b>Vita Jumiņa</b>			

Mēroga noteiktība 1:10 000

PASŪTĪTĀJS	IZSTRĀDĀTĀJS
 Dobeles novada pašvaldība Brīvības iela 15, Dobeles novads, LV-3701 Tālr.: 63707269; 63700137; 26527422 e-pasts: apic@dobelev.lv	 SIA "Reģionālie projekti" Rūpniecības iela 32b-501, Rīga, LV-1045 Tālr.: 67320809 e-pasts: birojs@rp.lv

Mēroga noteiktība 1 : 10 000  
Izdrukas mērogs samazināts