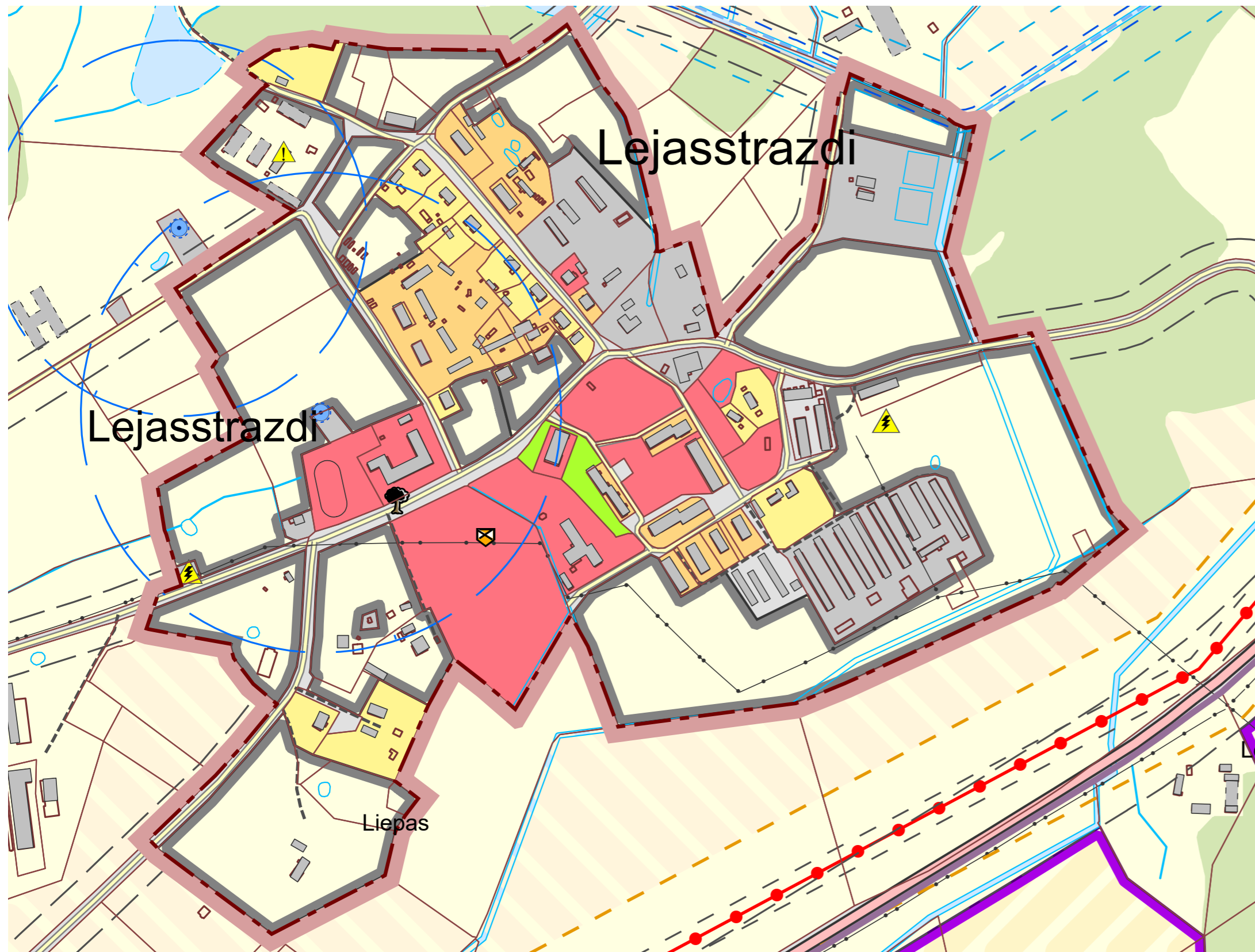


AIZSTRAUTNIEKU, LEJASSTRAZDU CIEMU FUNKCIONĀLĀ ZONĒJUMA KARTE



APZĪMĒJUMI:

FUNKCIONĀLAIS ZONĒJUMS

- SAVRUPMĀJU APBŪVES TERITORIJA (DzS)
- MAZSTĀVU DZĪVOJAMĀS APBŪVES TERITORIJA (DzM)
- PUBLISKĀS APBŪVES TERITORIJA (P)
- RŪPNIECISKĀS APBŪVES TERITORIJA (R)
- TRANSPORTA INFRASTRUKTŪRAS TERITORIJA (TR)
- TEHNISKĀS APBŪVES TERITORIJA (TA)
- DABAS UN APSTĀDĪJUMU TERITORIJA (DA)
- DABAS UN APSTĀDĪJUMU TERITORIJA (DA1)
- LAUKSAIMNIECĪBAS TERITORIJA (L)
- LAUKSAIMNIECĪBAS TERITORIJA (L1)
- MEŽU TERITORIJA (M)
- ŪDEŅU TERITORIJA (Ū)

TERITORIJAS AR ĪPAŠIEM NOTEIKUMIEM (TIN)

- NACIONĀLAS NOZĪMES LAUKSAIMNIECĪBAS TERITORIJAS (TIN12)
- VIETĒJAS NOZĪMES LAUKSAIMNIECĪBAS TERITORIJA (TIN6)

SATIKSĒMES INFRASTRUKTŪRA

- VALSTS GALVENAIS AUTOCEĻŠ
- VALSTS REĢIONĀLAIS AUTOCEĻŠ
- VALSTS VIETĒJAIS AUTOCEĻŠ
- PAŠVALDĪBAS CEĻŠ
- IELA
- CITS CEĻŠ

VIDES UN DABAS RESURSU AIZSARDZĪBAS AIZSARGJOSLAS

- VIRSZEMES ŪDENSOBJEKTU AIZSARGJOSLA
- AIZSARGJOSLA (AIZSARDZĪBAS ZONAS) AP KULTŪRAS PIEMINEKLI
- STINGRĀ REŽĪMA AIZSARGJOSLA AP PAZEMES ŪDENS ŅEMŠANAS VIETU
- BAKTERIOLOĢISKĀ AIZSARGJOSLA AP PAZEMES ŪDENS ŅEMŠANAS VIETU
- ĶĪMISKĀ AIZSARGJOSLA AP PAZEMES ŪDENS ŅEMŠANAS VIETU
- AIZSARGJOSLA AP GĀZES PĀRVADES INFRASTRUKTŪRAS OBJEKTIEM

DROŠĪBAS AIZSARGJOSLAS

- AIZSARGJOSLA AP GĀZES PĀRVADES INFRASTRUKTŪRAS OBJEKTIEM

EKSPLUATĀCIJAS AIZSARGJOSLAS

- AIZSARGJOSLA AP MELIORĀCIJAS BŪVĒM UN IERICĒM
- AIZSARGJOSLA GAR AUTOCEĻIEM
- AIZSARGJOSLA GAR ELEKTRISKO TĪKLU
- AIZSARGJOSLA AP GĀZESVADU, GĀZAPGĀDES IEKĀRTĀM UN BŪVĒM, GĀZES NOLIKTĀVĀM UN KRĀTUVĒM

SANITĀRĀS AIZSARGJOSLAS

- AIZSARGJOSLA AP KAPSĒTU
- AIZSARGJOSLA AP ATKRITUMU IZGĀZTVU UN NOTEKŪDEŅU ATTĪRĪŠANAS IETAISI

DABAS OBJEKTI

- DIŽKOKS

KULTŪRVĒSTURISKIE OBJEKTI

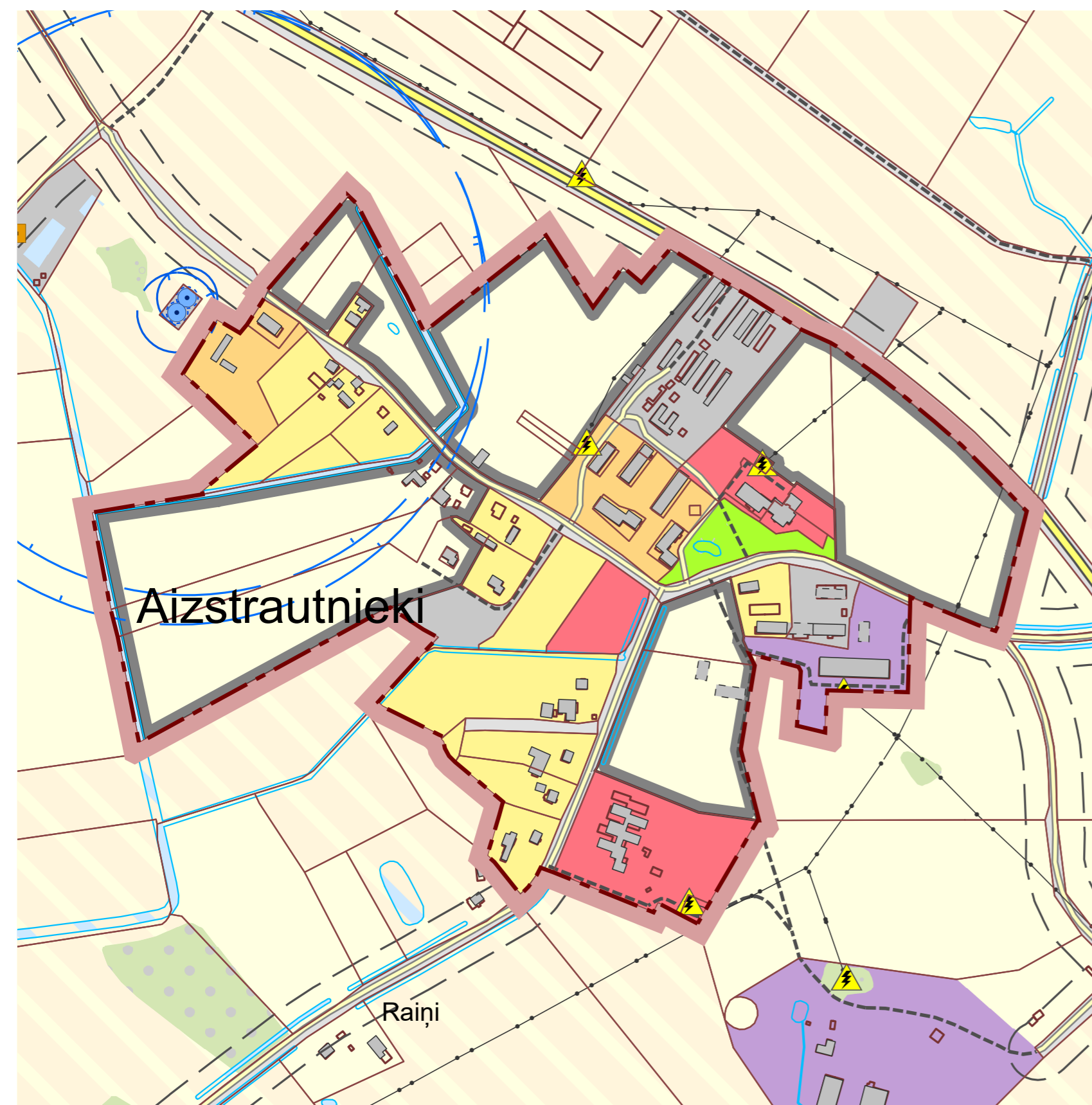
- VALSTS AIZSARGĀJAMĀS KULTŪRAS PIEMINEKLIS/TERITORIJA
- VIETĒJAS NOZĪMES KULTŪRVĒSTURISKAIS UN DABAS OBJEKTS

INŽENIERTEHNISKĀ INFRASTRUKTŪRA

- PĀRVADES GĀZESVADS
- AUGSTĀ SPIEDIENA GĀZESVADS
- ZEMĀ UN VIDĒJĀ SPIEDIENA GĀZESVADS
- 330 kV ELEKTRISKO TĪKLU GAIŠVADU LĪNIJA
- 110 kV ELEKTRISKO TĪKLU GAIŠVADU LĪNIJA
- VIDSPRIEGUMA ELEKTRISKO TĪKLU GAIŠVADU LĪNIJA
- ELEKTRISKO TĪKLU KABEĻU LĪNIJA
- VALSTS REGULĒJAMĀ ŪDENSNOTEKA
- PAZEMES ŪDENS ŅEMŠANAS VIETA
- GĀZES APGĀDES TĪKLU INFRASTRUKTŪRAS OBJEKTS
- ELEKTRISKO TĪKLU INFRASTRUKTŪRAS OBJEKTS
- ĢEODĒZISKĀ TĪKLA PUNKTS
- NOTEKŪDEŅU ATTĪRĪŠANAS IETAISE
- DEGVIELAS UZPILDES STACIJA
- PIESĀRŅOTA VIETA
- POTENCIĀLI PIESĀRŅOTA VIETA

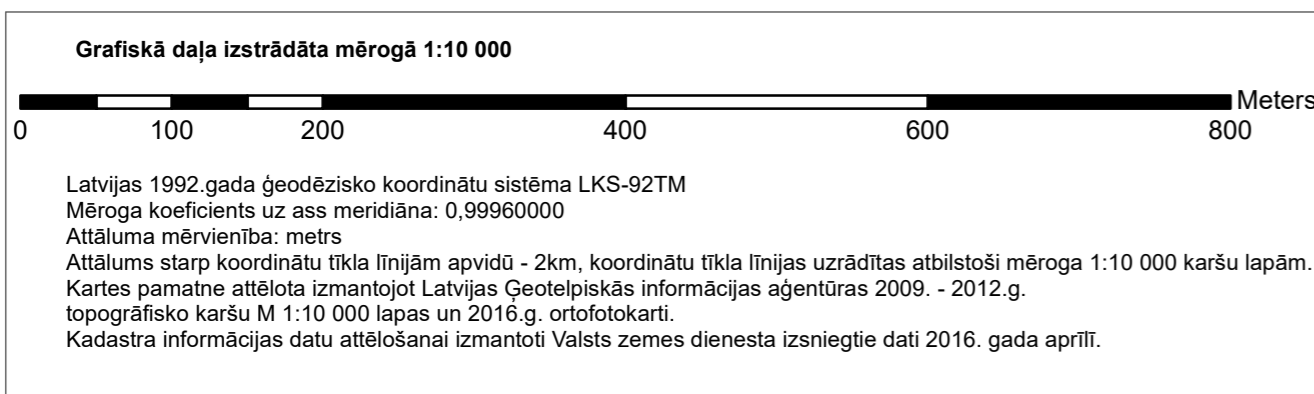
CITI APZĪMĒJUMI

- NOVADA ROBEŽA
- PAGASTA ROBEŽA
- CIEMA ROBEŽA
- ZEMES VIENĪBAS ROBEŽA
- ĒKAS NO KADASTRA
- PURVS/PĀRPURVOTA TERITORIJA
- NACIONĀLAS NOZĪMES LAUKSAIMNIECĪBAS TERITORIJAS



TOPOGRĀFISKIE APZĪMĒJUMI

- GRĪSLĀJS
- IZCIRTUMS
- IZDEGUMS
- JAUNAUDZE
- KRŪMĀJS
- KŪDRA
- MELDRĀJS
- OGULĀJS
- PARKS
- PĻAVA
- SŪNĀJS
- SĒKLIS
- ZĀLIENS
- ZĀĻAUGU PLANTĀCIJA



DOBELES NOVADA DOBELES PAGASTA CIEMU FUNKCIONĀLĀ ZONĒJUMA KARTE				
Šī karte ir Dobeles novada teritorijas plānojuma 2013.-2025. gadam grozījumi sastāvdaļa				
APSTIPRINĀTS Ar Dobeles novada domes 27.07.2017. sēdes lēmumu Nr.187/9 "Par Dobeles novada teritorijas plānojuma 2013. - 2025. gadam grozījumu un Vides pārskata apstiprināšanu un Dobeles novada domes saistošo noteikumu Nr.3 "Dobeles novada teritorijas plānojuma 2013. - 2025. gadam grozījumu teritorijas izmantošanas un apbūves noteikumi un grafiskā daļa" izdošanu"				
Dobeles novada domes priekšsēdētājs:		Andrejs Spridzāns		
	Vārds; Uzvārds	Paraksts	Datums	Mērogs:
Izstrādes vadītāja	Sandra Lasmane			1 : 5 000
Projekta vadītāja	Aira Veinberga			
Pr. izstrādātāja	Vita Jumtiņa			
				Mēroga noteiktība 1:10 000
PASŪTĪTĀJS		IZSTRĀDĀTĀJS		
 Dobeles novada pašvaldība Brīvības iela 15, Dobeles novads, LV-3701 Tālr.: 63707269; 63700137; 26527422 e-pasts: apic@dobeles.lv		 SIA "Reģionālie projekti" Rūpniecības iela 32b-501, Rīga, LV-1045 Tālr.: 67320809 e-pasts: birojs@rp.lv		
Mēroga noteiktība 1 : 10 000 Izdrukas mērogs samazināts				