

JAUNBĒRZES CIEMA FUNKCIONĀLĀ ZONĒJUMA KARTE

APZĪMĒJUMI:

FUNKCIONĀLAIS ZONĒJUMS

- SAVRUPMĀJU APBŪVES TERITORIJA (DzS)
- MAZSTĀVU DZĪVOJAMĀS APBŪVES TERITORIJA (DzM)
- PUBLISKĀS APBŪVES TERITORIJA (P)
- RŪPNIECISKĀS APBŪVES TERITORIJA (R)
- TRANSPORTA INFRASTRUKTŪRAS TERITORIJA (TR)
- TEHNISKĀS APBŪVES TERITORIJA (TA)
- DABAS UN APSTĀDĪJUMU TERITORIJA (DA)
- DABAS UN APSTĀDĪJUMU TERITORIJA (DA1)
- LAUKSAIMNIECĪBAS TERITORIJA (L)
- LAUKSAIMNIECĪBAS TERITORIJA (L1)
- MEŽU TERITORIJA (M)
- ŪDEŅU TERITORIJA (Ū)

TERITORIJAS AR ĪPAŠIEM NOTEIKUMIEM (TIN)

- VIETĒJAS NOZĪMES LAUKSAIMNIECĪBAS TERITORIJA (TIN6)

SATIKSĒSMES INFRASTRUKTŪRA

- VALSTS REĢIONĀLAIS AUTOCEĻŠ
- VALSTS VIETĒJAIS AUTOCEĻŠ
- PAŠVALDĪBAS CEĻŠ
- IELA
- CITS CEĻŠ

VIDES UN DABAS RESURSU AIZSARDZĪBAS AIZSARGJOSLAS

- VIRSZEMES ŪDENSOBJEKTU AIZSARGJOSLA
- AIZSARGJOSLA (AIZSARDZĪBAS ZONAS) AP KULTŪRAS PIEMINEKLI
- STINGRA REŽĪMA AIZSARGJOSLA AP PAZEMES ŪDENS ŅEMŠANAS VIETU
- BAKTERIOLOĢISKĀ AIZSARGJOSLA AP PAZEMES ŪDENS ŅEMŠANAS VIETU
- ĶĪMISKĀ AIZSARGJOSLA AP PAZEMES ŪDENS ŅEMŠANAS VIETU

EKSPLUATĀCIJAS AIZSARGJOSLAS

- AIZSARGJOSLA AP MELIORĀCIJAS BŪVĒM UN IERĪCĒM
- AIZSARGJOSLA GAR AUTOCEĻIEM
- AIZSARGJOSLA GAR ELEKTRISKO TĪKLU
- AIZSARGJOSLA AP GĀZESVADU, GĀZAPGĀDES IEKĀRTĀM UN BŪVĒM, GĀZES NOLIKTAVĀM UN KRĀTUVĒM

SANITĀRĀS AIZSARGJOSLAS

- AIZSARGJOSLA AP KAPSĒTU
- AIZSARGJOSLA AP ATKRITUMU IZGĀZTVU UN NOTEKŪDEŅU ATTĪRĪŠANAS IETAISI

DROŠĪBAS AIZSARGJOSLAS

- AIZSARGJOSLA AP GĀZES PĀRVADES INFRASTRUKTŪRAS OBJEKTIEM

INŽENIERTEHNISKĀ INFRASTRUKTŪRA

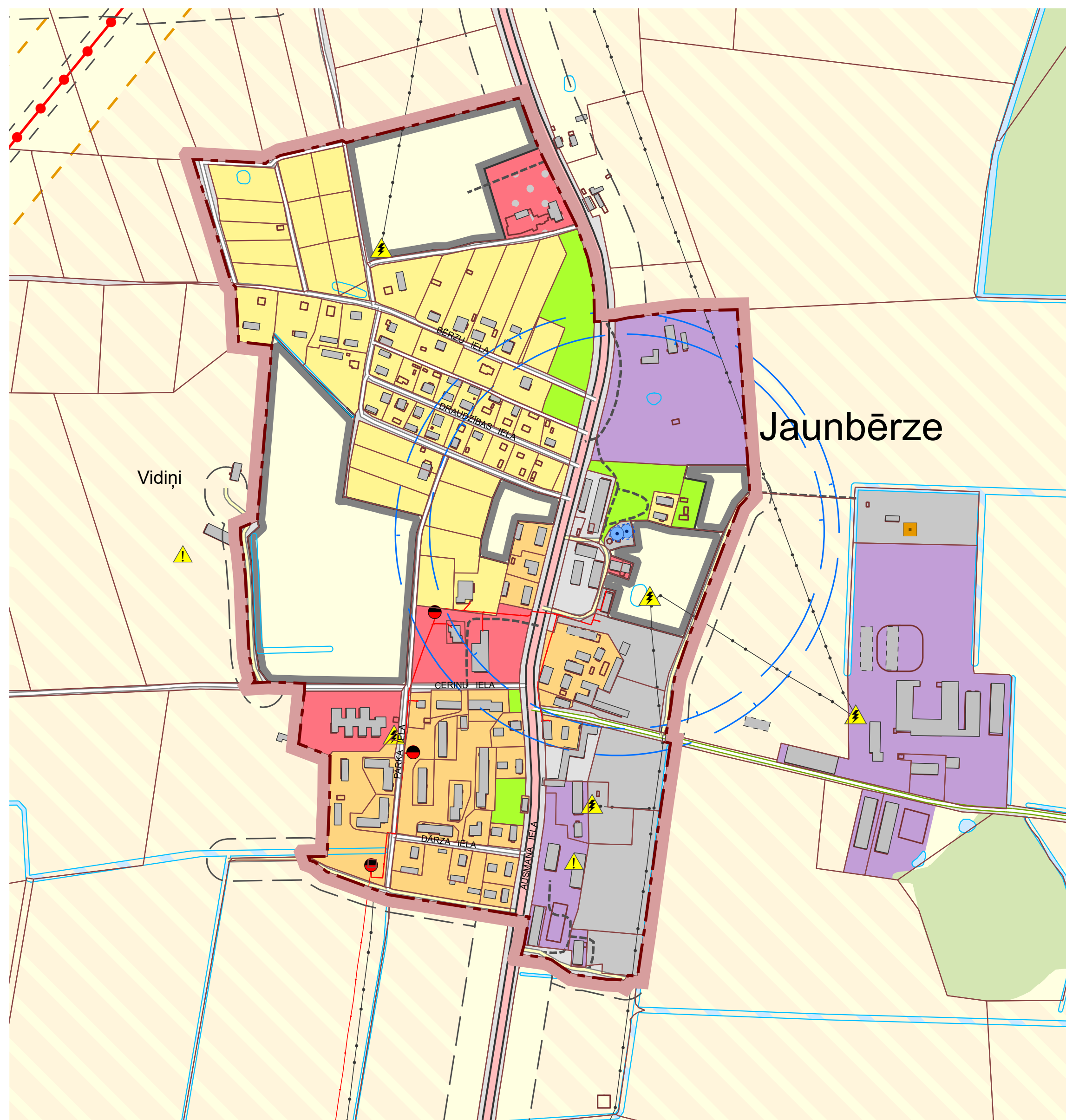
- PĀRVADES GĀZESVADS
- AUGSTĀ SPIEDIENA GĀZESVADS
- ZEMĀ UN VIDĒJĀ SPIEDIENA GĀZESVADS
- 330 KV ELEKTRISKO TĪKLU GAISVADU LĪNIJA
- 110 KV ELEKTRISKO TĪKLU GAISVADU LĪNIJA
- VIDSPRIEGUMA ELEKTRISKO TĪKLU GAISVADU LĪNIJA
- ELEKTRISKO TĪKLU KABEĻU LĪNIJA
- VALSTS REGULĒJAMĀ ŪDENSNOTEKA
- PAZEMES ŪDENS ŅEMŠANAS VIETA
- GĀZES APGĀDES TĪKLU INFRASTRUKTŪRAS OBJEKTS
- ELEKTRISKO TĪKLU INFRASTRUKTŪRAS OBJEKTS
- ĢEODĒZISKĀ TĪKLA PUNKTS
- NOTEKŪDEŅU ATTĪRĪŠANAS IETAISE
- PIESĀRŅOTA VIETA
- POTENCIĀLI PIESĀRŅOTA VIETA

CITI APZĪMĒJUMI

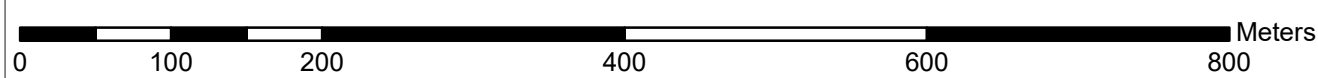
- PAGASTA ROBEŽA
- CIEMA ROBEŽA
- ZEMES VIENĪBAS ROBEŽA
- ĒKAS NO KADASTRA
- NACIONĀLAS NOZĪMES LAUKSAIMNIECĪBAS TERITORIJAS

TOPOGRĀFISKIE APZĪMĒJUMI

- GRĪSLĀJS
- IZCIRTUMS
- IZDEGUMS
- JAUNAUDZE
- KRŪMĀJS
- KŪDRA
- MELDRĀJS
- OGULĀJS
- PARKS
- PĻAVA
- SŪNĀJS
- SĒKLIS
- ZĀLIENS
- ZĀĻAUGU PLANTĀCIJA



Grafiskā daļa izstrādāta mērogā 1:10 000



Latvijas 1992.gada ģeodēzisko koordinātu sistēma LKS-92TM
Mēroga koeficients uz ass meridiāna: 0,99960000
Attāluma mērvienība: metri
Attālums starp koordinātu tīkla līnijām apvidū - 2km, koordinātu tīkla līnijas uzrādītas atbilstoši mēroga 1:10 000 karšu lapām.
Kartes pamatne attēlota izmantojot Latvijas Ģeotelpiskās informācijas aģentūras 2009. - 2012.g. topogrāfisko karšu M 1:10 000 lapas un 2016.g. ortofotokarti.
Kadastra informācijas datu attēlošanai izmantoti Valsts zemes dienesta izsniegtie dati 2016. gada aprīlī.

DOBELES NOVADA JAUNBĒRZES PAGASTA JAUNBĒRZES CIEMA FUNKCIONĀLĀ ZONĒJUMA KARTE


Šī karte ir Dobeles novada teritorijas plānojuma 2013.-2025.gadam grozījumi sastāvdaļa

APSTIPRINĀTS
Ar Dobeles novada domes 27.07.2017. sēdes lēmumu Nr.187/9 "Par Dobeles novada teritorijas plānojuma 2013. - 2025.gadam grozījumu un Vides pārskata apstiprināšanu un Dobeles novada domes saistošo noteikumu Nr.3 "Dobeles novada teritorijas plānojuma 2013. - 2025. gadam grozījumu teritorijas izmantošanas un apbūves noteikumi un grafiskā daļa" izdošanu"

Dobeles novada domes priekšsēdētājs: **Andrijs Spridzāns**

	Vārds; Uzvārds	Paraksts	Datums	Mērogs:
Izstrādes vadītāja	Sandra Lasmane			1 : 5 000
Projekta vadītāja	Aira Veinberga			
Pr. izstrādātāja	Vita Jumtiņa			
				Mēroga noteiktība 1:10 000

PASŪTĪTĀJS



Dobeles novada pašvaldība
Brīvības iela 15, Dobeles novads, LV-3701
Tālr.: 63707269; 63700137;
26527422
e-pasts: apic@dobelev.lv

IZSTRĀDĀTĀJS



REGIONĀLIE
PROJEKTI

SIA "Reģionālie projekti"
Rūpniecības iela 32b-501,
Rīga, LV-1045
Tālr.: 67320809
e-pasts: birojs@rp.lv

Mēroga noteiktība 1 : 10 000
Izdrukas mērogs samazināts