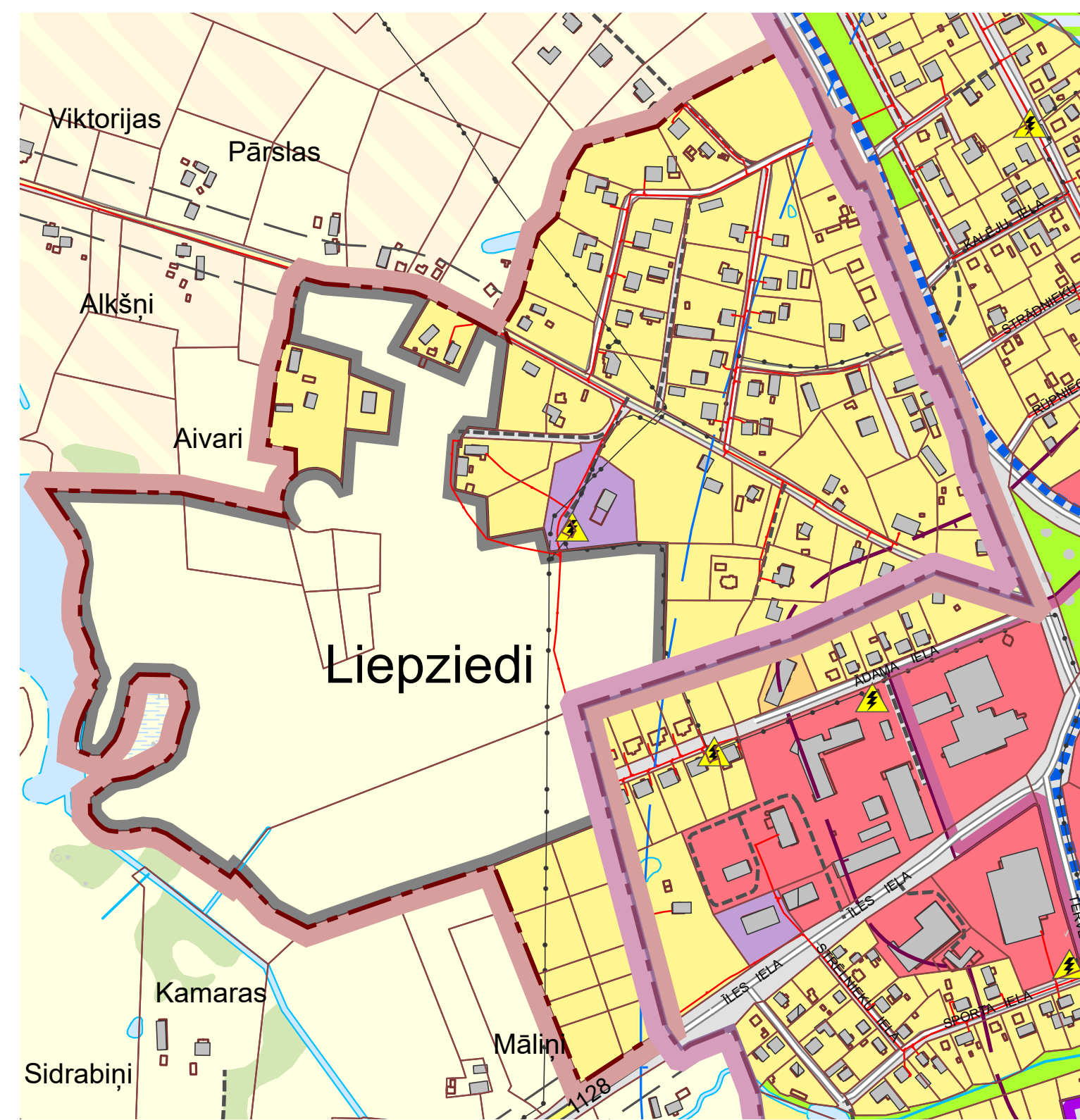
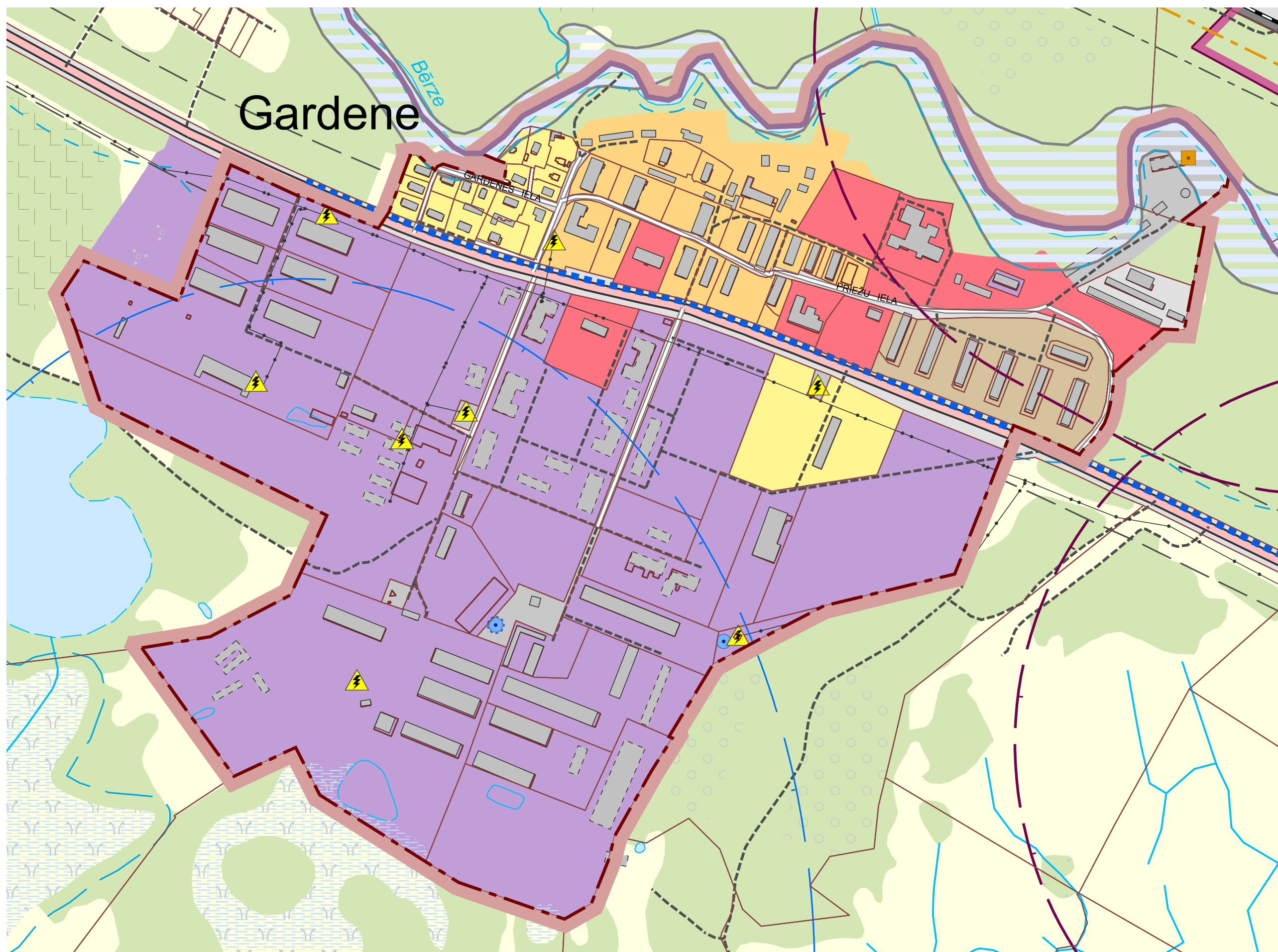
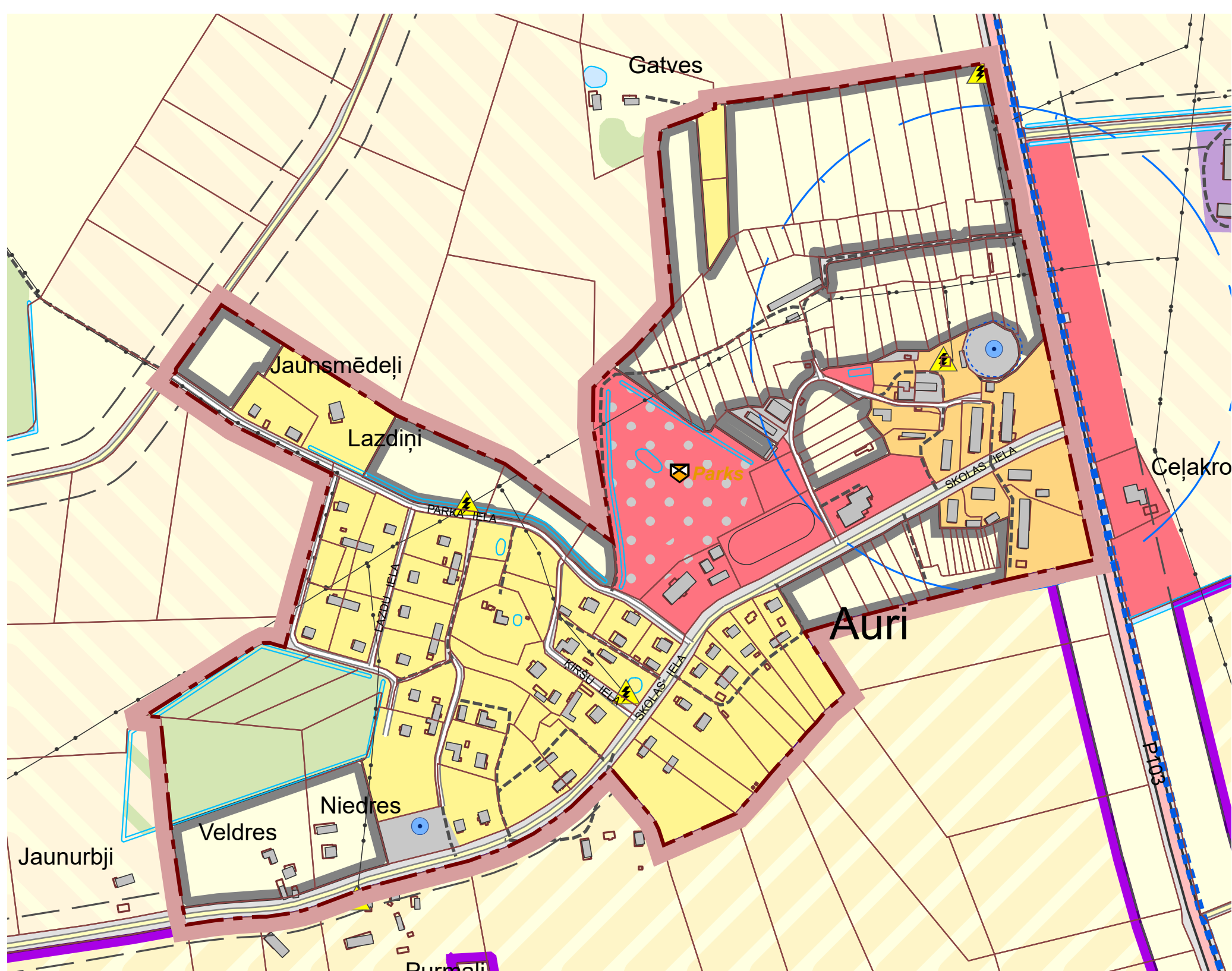


AURU, GARDENES, ĶIRPĒNU, LIELBĒRZES, LIEPZIEDU CIEMU FUNKCIONĀLĀ ZONĒJUMA KARTE

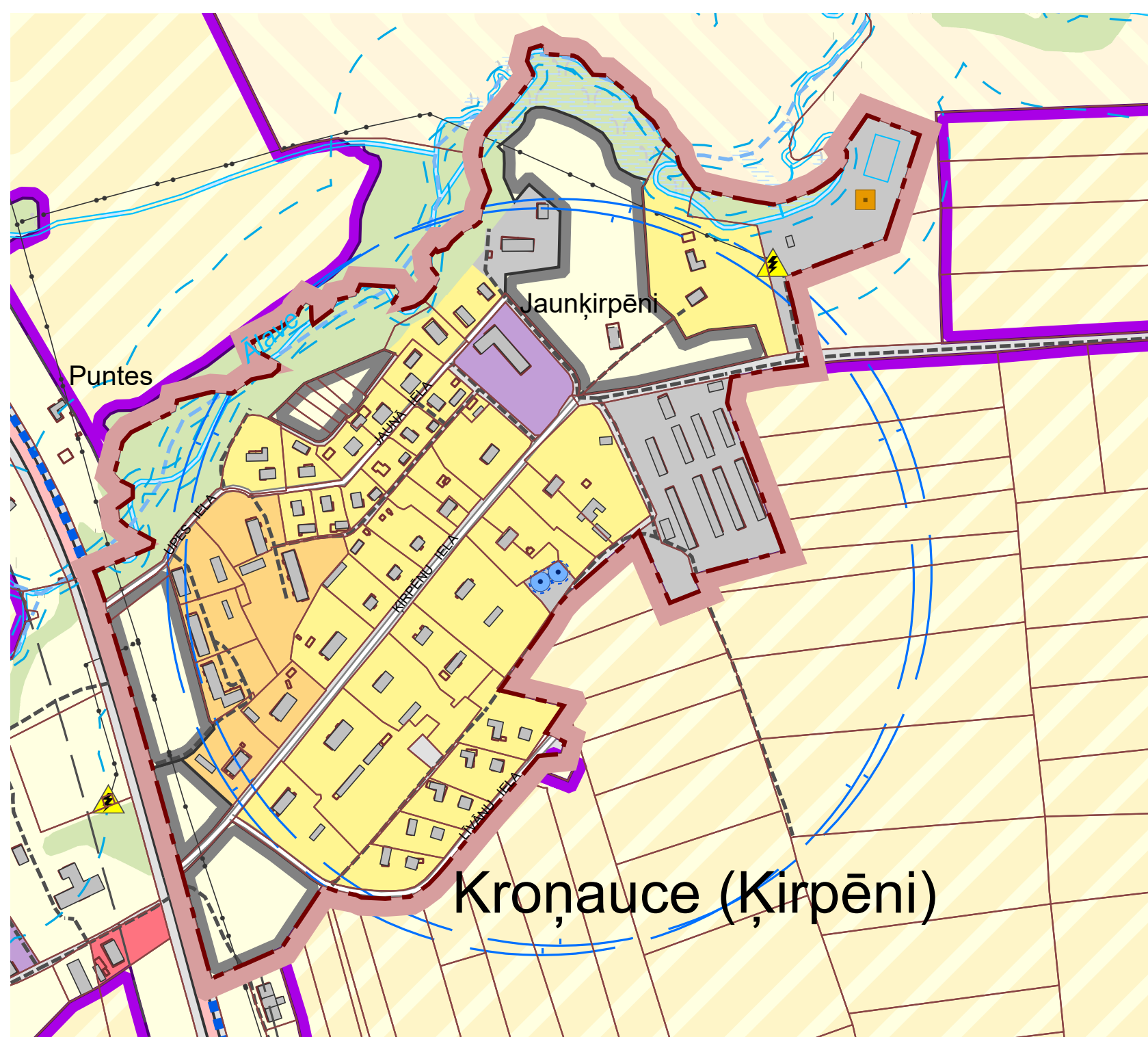
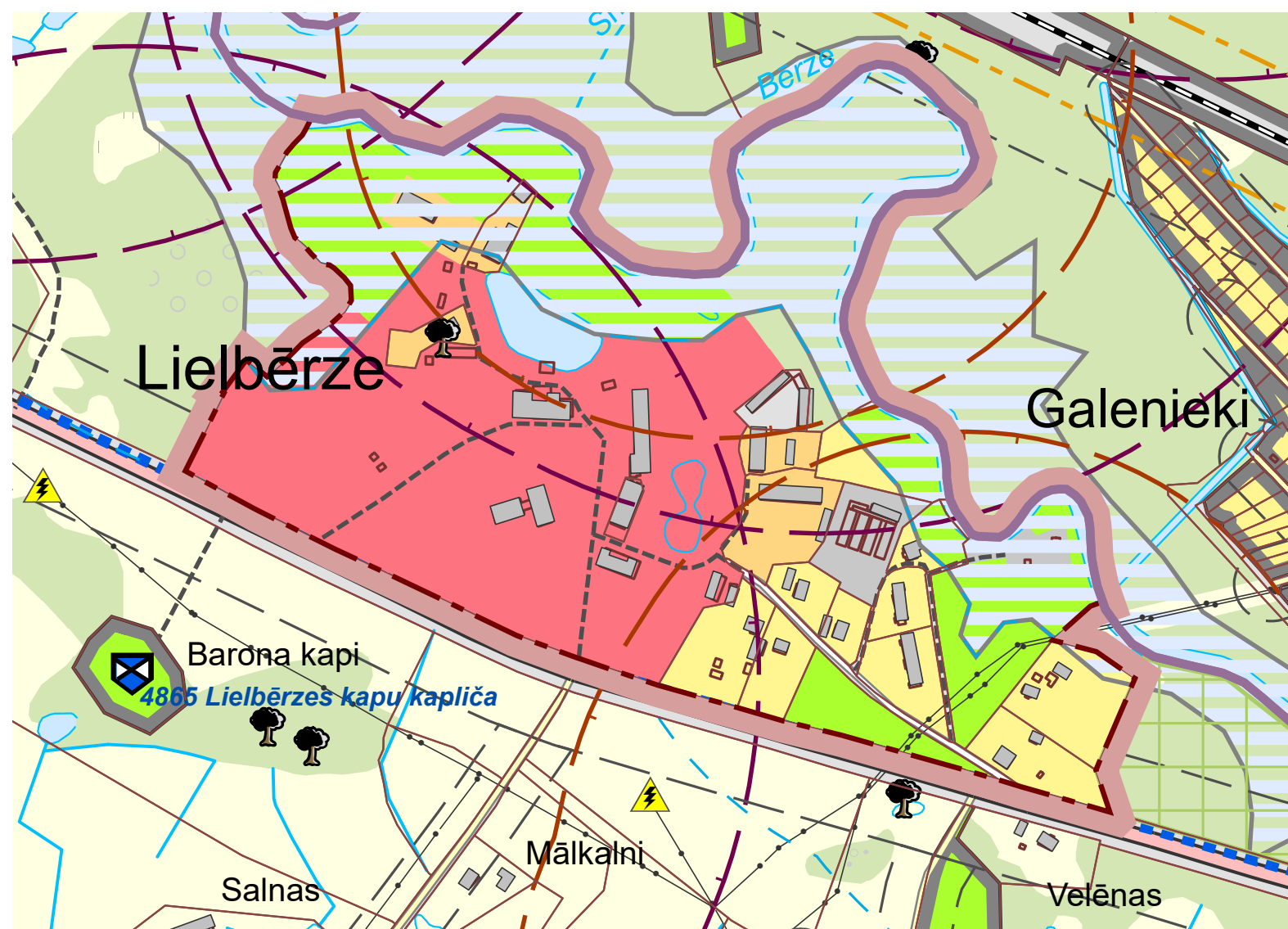


- APZĪMĒJUMI:**
- FUNKCIONĀLAIS ZONĒJUMS**
- SAVRUPMĀJU APBŪVES TERITORIJA (DzS)
 - MAZSTĀVU DZĪVOJAMĀS APBŪVES TERITORIJA (DzM)
 - PUBLISKĀS APBŪVES TERITORIJA (P)
 - RŪPNIECISKĀS APBŪVES TERITORIJA (R)
 - TRANSPORTA INFRASTRUKTŪRAS TERITORIJA (TR)
 - TEHNISKĀS APBŪVES TERITORIJA (TA)
 - DABAS UN APSTĀDĪJUMU TERITORIJA (DA)
 - DABAS UN APSTĀDĪJUMU TERITORIJA (DA1)
 - LAUKSAIMNIECĪBAS TERITORIJA (L)
 - LAUKSAIMNIECĪBAS TERITORIJA (L1)
 - MEŽU TERITORIJA (M)
 - ŪDEŅU TERITORIJA (U)
- TERITORIJAS AR ĪPAŠIEM NOTEIKUMIEM (TIN)**
- NACIONĀLAS NOZĪMES LAUKSAIMNIECĪBAS TERITORIJAS (TIN12)
 - VIETĒJAS NOZĪMES LAUKSAIMNIECĪBAS TERITORIJA (TIN6)
- SATIKSĒSMES INFRASTRUKTŪRA**
- VALSTS GALVENAIS AUTOCEĻŠ
 - VALSTS REĢIONĀLAIS AUTOCEĻŠ
 - VALSTS VIETĒJAS AUTOCEĻŠ
 - PAŠVALDĪBAS CEĻŠ
 - IELA
 - CITS CEĻŠ
 - PLĀNOTAIS VELOMARŠRŪTS



- INŽENIERTEHNISKĀ INFRASTRUKTŪRA**
- AUGSTĀ SPIEDIENA GĀZESVADS
 - ZEMĀ UN VIDĒJĀ SPIEDIENA GĀZESVADS
 - 330 kV ELEKTRISKO TĪKLU GĀZVADU LĪNIJA
 - 110 kV ELEKTRISKO TĪKLU GĀZVADU LĪNIJA
 - VIDSPRIEGUMA ELEKTRISKO TĪKLU GĀZVADU LĪNIJA
 - ELEKTRISKO TĪKLU KABEĻU LĪNIJA
 - VALSTS REGULĒJAMĀ ŪDENSNOTEKA
 - PAZEMES ŪDENS ŅEMŠANAS VIETA
 - GĀZES APGĀDES TĪKLU INFRASTRUKTŪRAS OBJEKTS
 - ELEKTRISKO TĪKLU INFRASTRUKTŪRAS OBJEKTS
 - ĢEODEZISKĀ TĪKLA PUNKTS
 - NOTEKŪDEŅU ATTĪRĪŠANAS IETAISE
 - DEGVIELAS UZPILDES STACIJA
 - PIESĀRŅOTA VIETA
 - POTENCIĀLI PIESĀRŅOTA VIETA
- CITI APZĪMĒJUMI**
- PAGASTA ROBEŽA
 - CIEMA ROBEŽA
 - PILSĒTAS ROBEŽA
 - ZEMES VIENĪBAS ROBEŽA
 - ĒKAS NO KADAстра
 - PURVS/PĀRPURVOTA TERITORIJA
 - APPLŪSTOŠĀ TERITORIJA
 - NACIONĀLAS NOZĪMES LAUKSAIMNIECĪBAS TERITORIJAS

- VIDES UN DABAS RESURSU AIZSARDZĪBAS AIZSARGJOSLAS**
- VIRSZEMES ŪDENSOBJEKTU AIZSARGJOSLA
 - AIZSARGJOSLA (AIZSARDZĪBAS ZONAS) AP KULTŪRAS PIEMINEKLI
 - STINGRA REŽĪMA AIZSARGJOSLA AP PAZEMES ŪDENS ŅEMŠANAS VIETU
 - BAKTERIOLOĢISKĀ AIZSARGJOSLA AP PAZEMES ŪDENS ŅEMŠANAS VIETU
 - ĶĪMISKĀ AIZSARGJOSLA AP PAZEMES ŪDENS ŅEMŠANAS VIETU
 - MEŽU AIZSARGJOSLA AP PILSĒTU
- EKSPLUATĀCIJAS AIZSARGJOSLAS**
- AIZSARGJOSLA AP MELIORĀCIJAS BŪVĒM UN IERICĒM
 - AIZSARGJOSLA GAR AUTOCEĻIEM
 - AIZSARGJOSLA GAR ELEKTRISKO TĪKLU
 - AIZSARGJOSLA AP GĀZESVADU, GĀZAPGĀDES IEKĀRTĀM UN BŪVĒM, GĀZES NOLIKTĀVĀM UN KRĀTUVĒM
- SANITĀRĀS AIZSARGJOSLAS**
- AIZSARGJOSLA AP KAPSĒTU
 - AIZSARGJOSLA AP ATKRITUMU IZGĀZTUVI UN NOTEKŪDEŅU ATTĪRĪŠANAS IETAISI
- DABAS OBJEKTI**
- DIŽKOKS
- KULTŪRVĒSTURISKAIS OBJEKTI**
- VALSTS AIZSARGĀJAMĀS KULTŪRAS PIEMINEKLIS/TERITORIJA
 - VIETĒJAS NOZĪMES KULTŪRVĒSTURISKAIS UN DABAS OBJEKTS



- TOPOGRĀFISKE APZĪMĒJUMI**
- GRĪSLĀJS
 - IZCIRTUMS
 - IZDEGUMS
 - JAUNAUDZE
 - KRŪMĀJS
 - KŪDRA
 - MELDRĀJS
 - OGULĀJS
 - PARKS
 - PLĀVA
 - SŪNĀJS
 - SEKLIS
 - ZĀLIENS
 - ZĀĻAUGU PLANTĀCIJA

Grafiskā daļa izstrādāta mērogā 1:10 000

0 100 200 400 600 800 Meters

Latvijas 1992. gada ģeodēzisko koordinātu sistēma LKS-92TM
Mēroga koeficients uz asi meridānā: 0,99960000
Attāluma mērvienība: metrs
Attālums starp koordinātu tīkla līnijām apvidū - 2km, koordinātu tīkla līnijas uzrādītas atbilstoši mēroga 1:10 000 karšu lapām.
Kartes pamatne attēlota izmantojot Latvijas Ģeodēziskās informācijas aģentūras 2009. - 2012. g. topogrāfisko karšu M 1:10 000 lapas un 2016. g. ortofotokarti.
Kadastra informācijas datu attēlošanai izmantoti Valsts zemes dienesta izsniegtie dati 2016. gada aprīlī.

DOBELES NOVADA AURU PAGASTA CIEMU FUNKCIONĀLĀ ZONĒJUMA KARTE

Šī karte ir Dobeles novada teritorijas plānojumā 2013.-2025. gadam grozījumi sastāvdaļa

APSTIPRINĀTS
Ar Dobeles novada domes 27.07.2017. sēdes lēmumu Nr.187/9 "Par Dobeles novada teritorijas plānojumā 2013. - 2025. gadam grozījumu un Vides pārskata apstiprināšanu un Dobeles novada domes saistošo noteikumu Nr.3 "Dobeles novada teritorijas plānojumā 2013. - 2025. gadam grozījumu teritorijas izmantošanas un apbūves noteikumi un grafiskā daļa" izdošanu"

Dobeles novada domes priekšsēdētājs:		Andrejs Spridzāns		
Vārds; Uzvārds	Paraksts	Datums	Mērogs:	
Izstrādes vadītāja	Sandra Lasmāne		1 : 5 000	
Projekta vadītāja	Aira Veinberga			
Pr. izstrādātāja	Vita Jumiņa			
				Mēroga noteikība 1:10 000

PASŪTĪTĀJS	IZSTRĀDĀTĀJS
Dobeles novada pašvaldība Brīvības iela 15, Dobeles novads, LV-3701 Tālrunis: 63707269; 63700137; 26527422 e-pasts: apic@dobelev.lv	SIA "Reģionālie projekti" Rūpniecības iela 32b-501, Rīga, LV-1045 Tālrunis: 67320809 e-pasts: birojs@rp.lv

Mēroga noteikība 1 : 10 000
Izstrādes mērogs samazināts