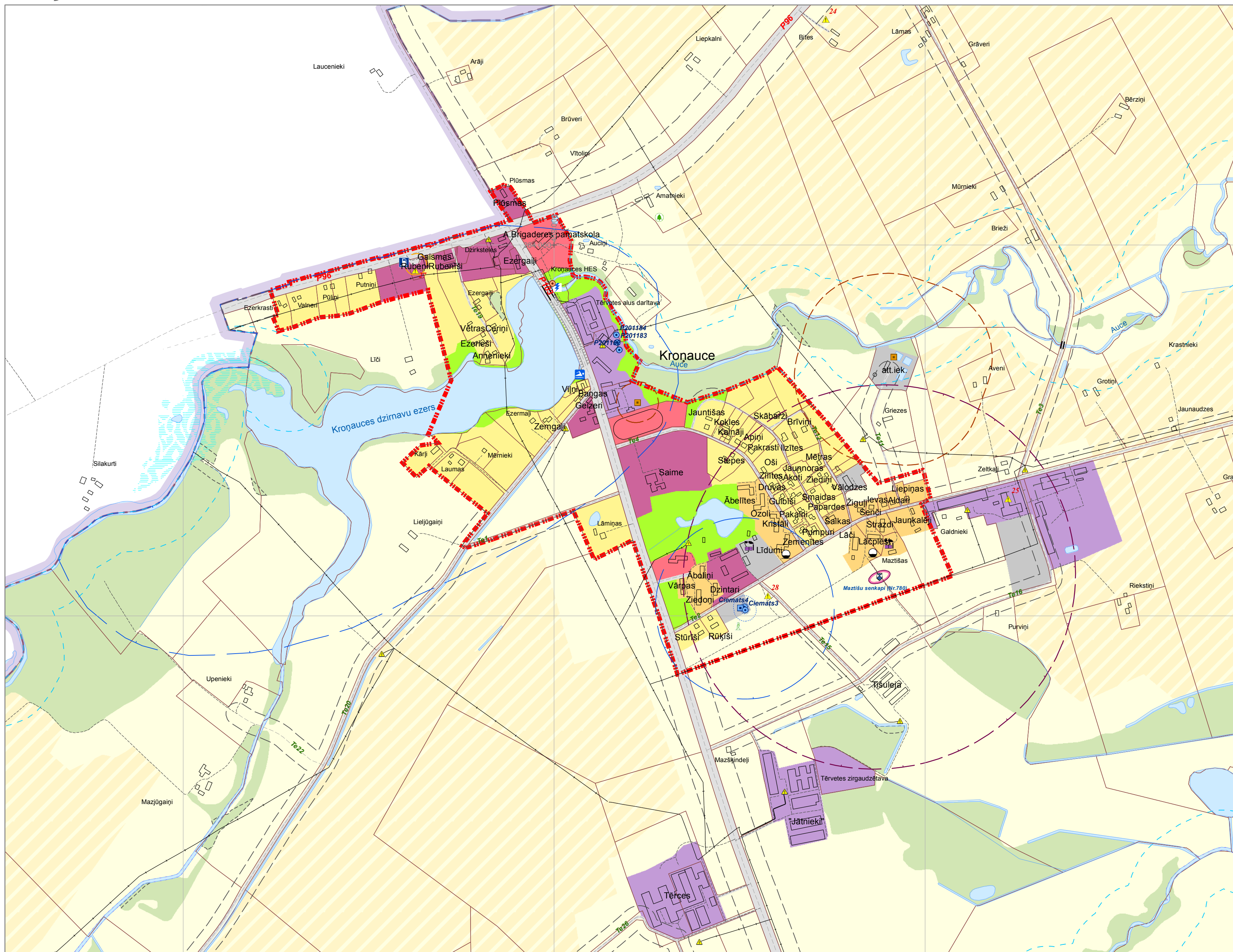


Tērvetes novada teritorijas plānojums

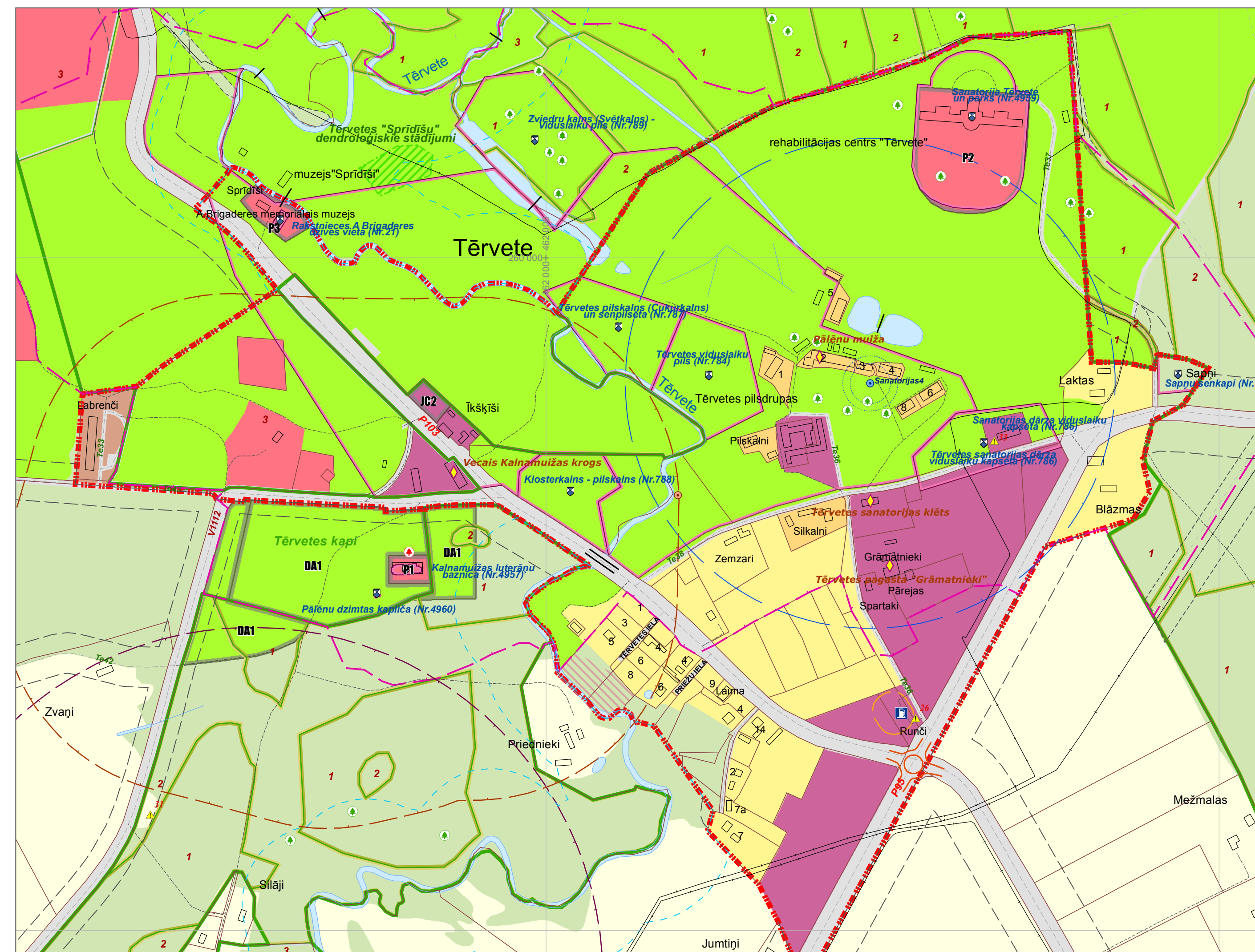
Tērvetes novada ciemu teritoriju funkcionālais zonējums



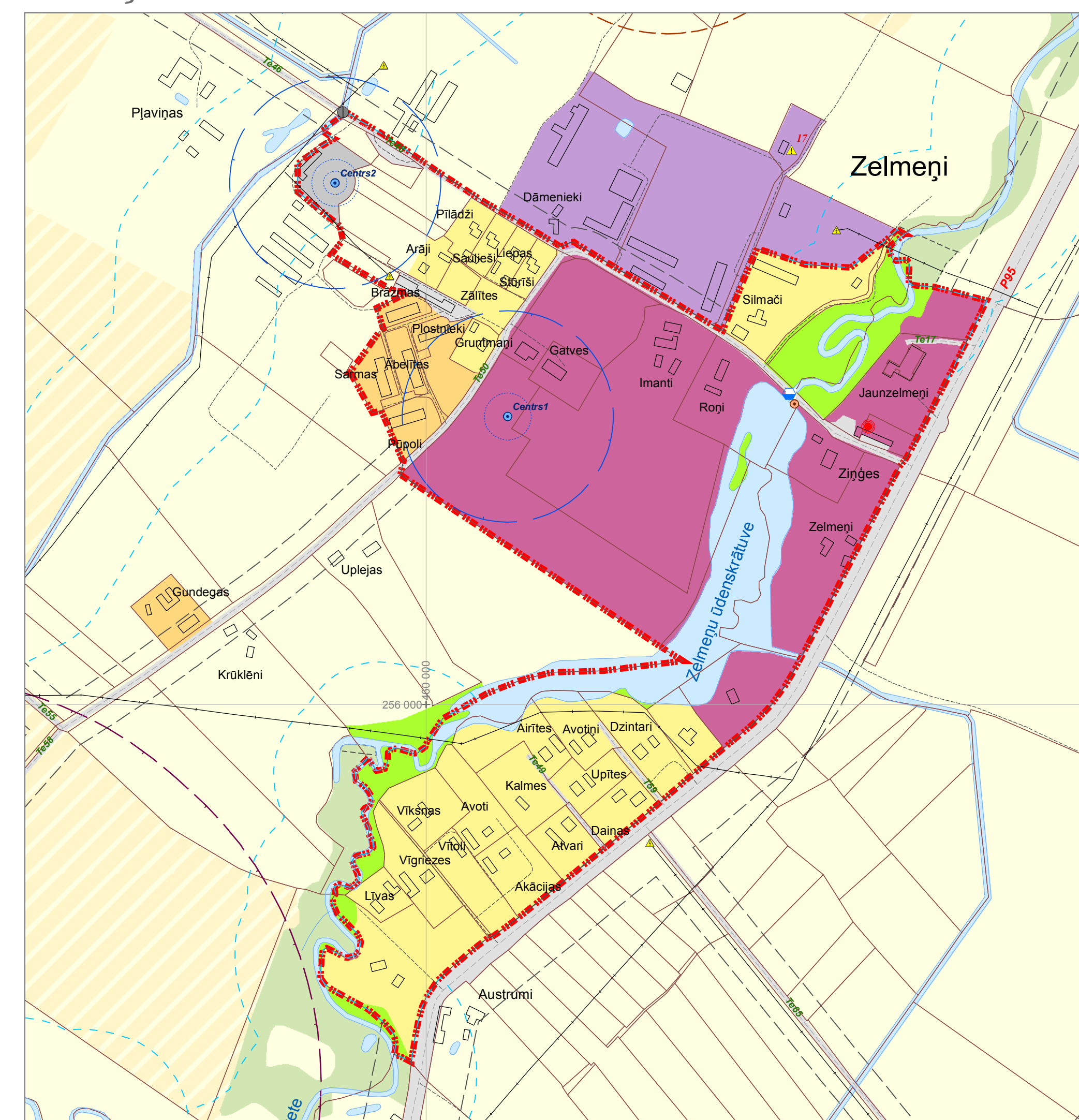
Kroņauces ciems



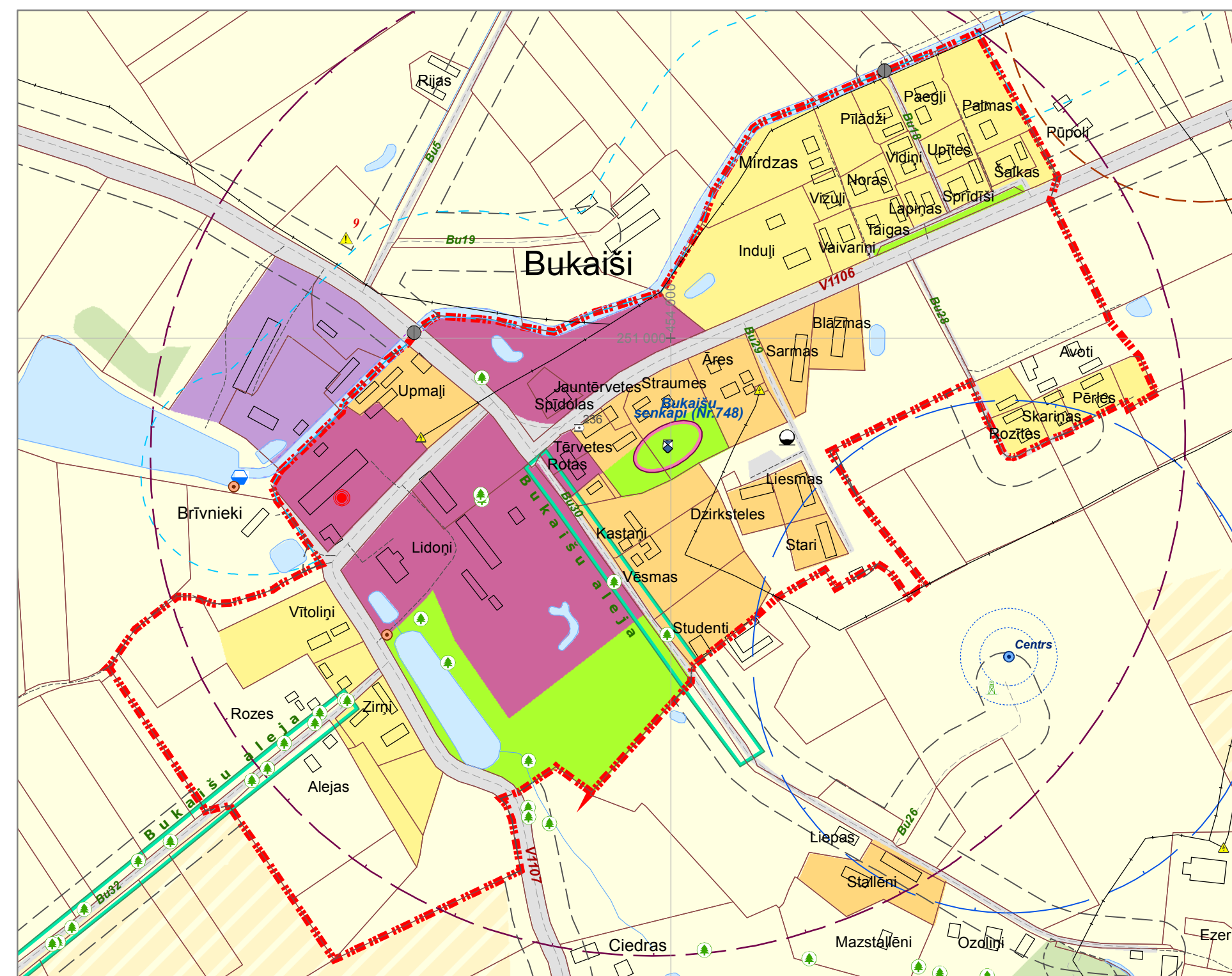
Tērvetes ciems



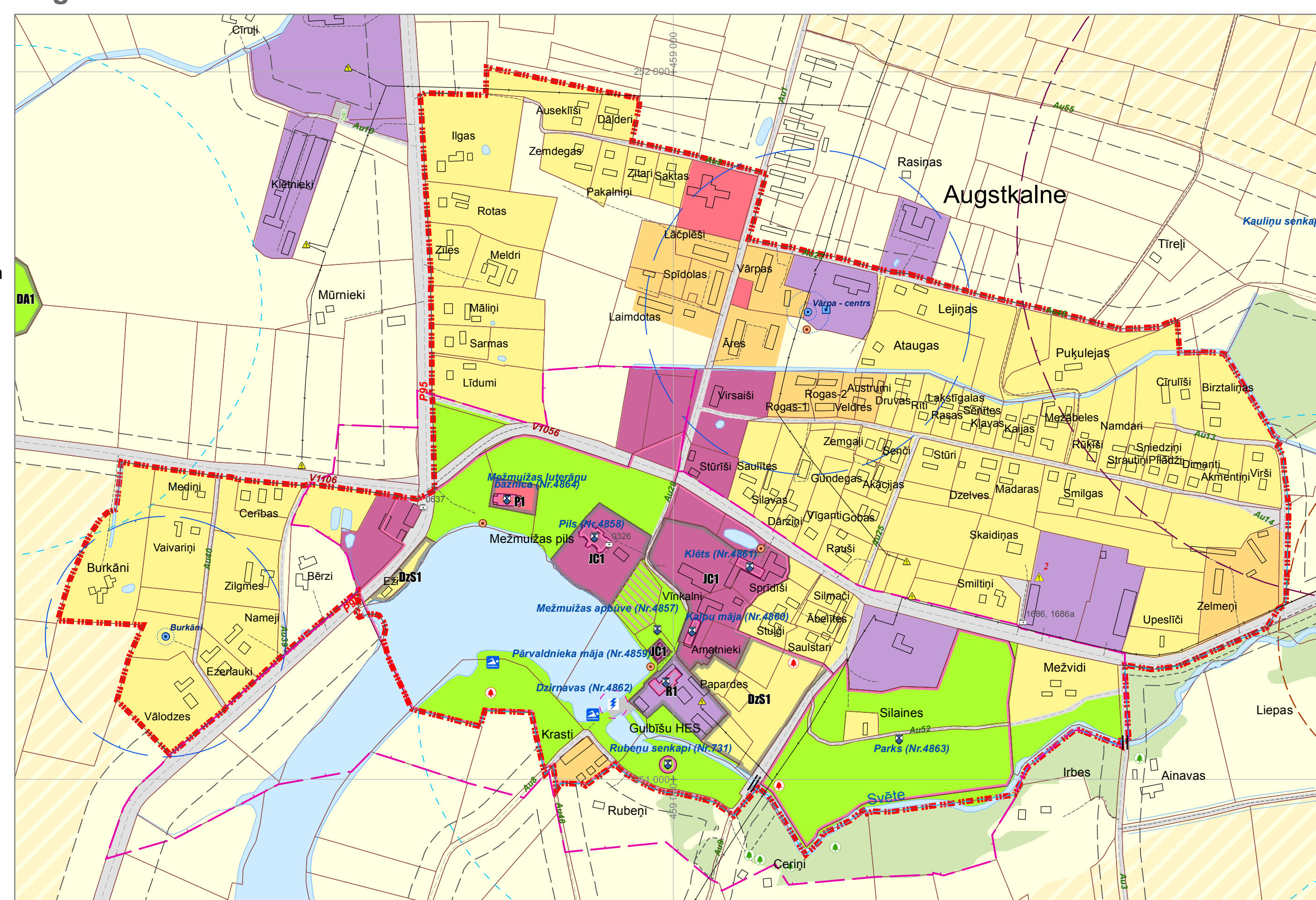
Zelmeņu ciems



Bukaišu ciems



Augstkalnes ciems



Apzīmējumi:

Teritorijas funkcionālais zonējums:

- Savrupmāju apbūves teritorija (DzS, DzS1)
- Mazstāvu dzīvojamās apbūves teritorija (DzM)
- Daudzstāvu dzīvojamās apbūves teritorija (DzD)
- Publiskās apbūves teritorija (P, P1, P2)
- Jauktas centra apbūves teritorija (JC, JC1, JC2)
- Rūpnieciskās apbūves teritorija (R, R1)
- Transporta infrastruktūras teritorija (TR)
- Tehniskās apbūves teritorija (TA)
- Dabas un apstādījumu teritorija (DA, DA1)
- Mežu teritorija (M)
- Lauksaimniecības teritorija (L)
- Lauksaimniecības teritorija (L1) - Nacionālas nozīmes lauksaimniecības teritorija
- Ūdeņu teritorija (Ū)
- Indeksēto zonu papildus simbolizācija

Aizsargājamas dabas teritorijas un kultūrvēsturiskie pieminekļi:

- Dabas parka dabas lieguma zonas teritorija
- Dabas parka dabas parka zonas teritorija
- Dabas parka neitrālās zonas teritorija
- Dabas parka "Tērvete" robeža
- Mikrolieguma teritorija
- Aizsargājamais koks
- Potenciālais aizsargājamais koks
- Valsts aizsargājama kultūras pieminekļa teritorija
- Aizsargājama aleja "Bukaišu aleja" teritorija
- Aizsargājama dendroloģiskā stādījuma "Tērvetes Sprīdīšu dendroloģiskie stādījumi" teritorija
- Novada nozīmes kultūrvēsturisks objekts

Vides riska objekti un teritorijas

- Potenciāli piesārņota vieta

Satiksmes infrastruktūra:

- Valsts un pašvaldības autoceļu ass
- Cits ceļš
- Plānotais apļveida krustojums mērogā
- Tilts mērogā
- Tilts nemērogā
- DUS

Inženiertehniskās apgādes tīkli un objekti:

- 110kV elektroliņija
- 20kV elektroliņija
- Elektroapgādes stacija
- Transformators
- Centralizēta ūdens ņemšanas vieta
- Centralizētā notekūdeņu attīrīšanas iekārta
- Ugunsdzēsības ūdens ņemšanas vieta
- Aizsargdambis
- Aizsargdambja valnis
- HES
- Dambis
- Slūžas
- Mobilo sakaru tornis
- Ugunsdzēsēju depo
- Gāzes krātuve
- Katlu māja
- Valsts nozīmes ģeodēziskais atbalsta punkts ar nosaukumu
- Valsts nozīmes ūdensnotekas

Aizsargjoslas:

- Virszemes ūdensobjektu vides un dabas resursu aizsardzības aizsargjoslas teritorija
- Vides un dabas resursu stingra režīma aizsargjoslas teritorija ap pazemes ūdens ņemšanas vietu
- Vides un dabas resursu bakterioloģiskās aizsargjoslas teritorija ap pazemes ūdens ņemšanas vietu
- Vides un dabas resursu ķīmiskās aizsargjoslas teritorija ap pazemes ūdens ņemšanas vietu
- Vides un dabas resursu aizsardzības aizsargjoslas (aizsardzības zonas) teritorija ap kultūras pieminekli
- Individuāli noteikta vides un dabas resursu aizsargjoslas (aizsardzības zonas) teritorija ap valsts vai vietējās nozīmes kultūras pieminekli
- Eksploatacijas aizsargjoslas teritorija gar autoceļu
- Eksploatacijas aizsargjoslas teritorija ap meliorācijas būvēm un ierīcēm
- Eksploatacijas aizsargjoslas teritorija ap elektriskajiem tīkliem
- Sanitārās aizsargjoslas teritorija ap notekūdeņu attīrīšanas ietaisi ar atklātu notekūdeņu aprādi un atklātiem dūņu laukiem
- Sanitārās aizsargjoslas teritorija ap kapsētu
- Drošības aizsargjoslas teritorija ap naftas produktu un bīstamu ķīmisko vielu atrašanās vietām
- Drošības aizsargjoslas teritorija ap aizsprostiem

Robežas:

- Ciema robeža
- Tērvetes novada robeža
- Zemes īpašuma robeža (kadastrs)

Citi apzīmējumi:

- Purvs
- Eka un būve
- Slīga
- Krasta līnija
- Peldivieta
- Iedzīvotāju iesniegumi pēc kārtas numura

Šī karte ir Tērvetes novada teritorijas plānojuma sastāvdaļa. Apstiprināta ar Tērvetes novada domes 2019. gada 25. aprīļa lēmumu Nr. 6. Par Tērvetes novada teritorijas plānojuma apstiprināšanu un saistošo noteikumu Nr. 6 "Tērvetes novada teritorijas plānojuma grafiskā daļa un teritorijas izmantošanas un apbūves noteikumi" izdošanu (prot.7. 8.5).

Tērvetes novada domes priekšsēdētāja:
Dace Reinka

PIEZĪMES:
1. Izmantota topogrāfiskā karte mērogā 1:10 000, Slatijas Ģeotelpiskās informācijas aģentūra, 2009. gads.
2. Izmantoti Latvijas Ģeotelpiskās informācijas aģentūras ortofoto, 2014. gads.
3. Izmantoti Valsts zemes dienesta kadastra informācijas dati.
4. Karte sagatavota Latvijas ģeodēziskā koordinātu sistēmā LKS-92 TM, kilometru tīkls 1x1 km.
5. Kartē atbilstoši aizsargjoslas ar platumu virs 10 metriem. Aizsargjoslas, kas nav atbilstošas kārtē, noārkaitas Aizsargjoslu likumā.
0 50 100 200 300 400 500 600 700
metri
Mērogs 1: 5 000
Mēroga noteikšana 1: 10 000

PROJEKTA NOSAUKUMS Tērvetes novada teritorijas plānojums	KARTES NOSAUKUMS Tērvetes novada ciemu teritoriju funkcionālais zonējums	KARTES NR. 2
PASŪTĪTĀJS Tērvetes novada dome	PROJ. IZSTR. VAD. L. Mierlauka	MĒROGS 1:5 000
IZSTRĀDĀTĀJS konstsults	PLĀNOŠANĀS EXPERT	TERITORIJAS PLĀNOTĀJS P. Grants
SAZIEME +371 29455156 birojs@konstsults.lv www.konstsults.lv	KARTOGRAFIS A. Straube	DATĀS 02.05.2019.