

LATVIJAS REPUBLIKA

## ZEMES ROBEŽU PLĀNS

Zemes vienības kadastra apzīmējums: 4646 012 0217

adrese: "Jaunzemnieki 211", Auru pag., Dobeles nov.

Plāns izgatavots pamatojoties uz Auru pagasta padomes 2009.gada 23 aprīļa lēmumu, protokols Nr.5.p.9 "Par lauku apvidus zemes piekrišanu Auru pagasta pašvaldībai".

Robežas noteiktas 2024.gada 15.novembrī

Plāna mērogs 1: 500

Zemes vienības platība 0.0599 ha

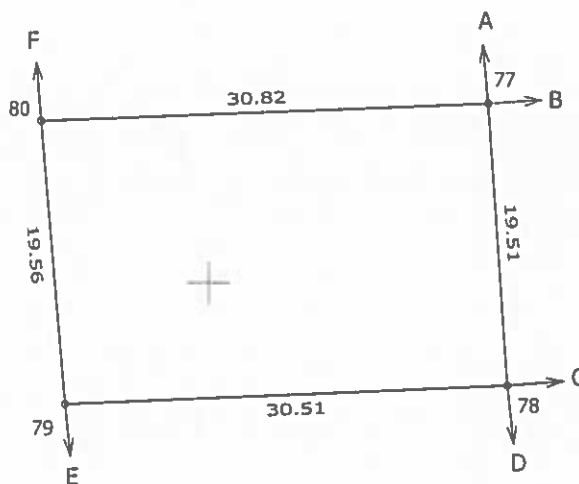

ZEMES VIENĪBA UZMĒRĪTA

LKS92 TM

Mēroga koeficients 0.999627

Zemes vienības izvietojuma shēma

X=2773000  
Y=4533500



Robežojošo zemes vienību saraksts

- No A līdz B z.v. kad. apz. 4646 012 0229 - "Jaunzemnieki 222",
- No B līdz C z.v. kad. apz. 4646 012 0230 - "Jaunzemnieki 223",
- No C līdz D z.v. kad. apz. 4646 012 0231 - "Jaunzemnieki 224",
- No D līdz E z.v. kad. apz. 4646 012 0218 - "Jaunzemnieki 212",
- No E līdz F z.v. kad. apz. 4646 012 0593,
- No F līdz A z.v. kad. apz. 4646 012 0216 - "Jaunzemnieki 210".

Zemes vienības platība 0.0599 ha

Zemes robežu plāns	4646 012 0217	Plāna mērogs 1: 500	2.lapa no 2
Mērnīeks Īgors Lepets sertifikāta Nr.CB0031	Plāns sagatavots atbilstoši Ministru kabineta 2011.gada 27.decembra noteikumiem Nr.1019 "Zemes kadastrālās uzmērīšanas noteikumi".		

LATVIJAS REPUBLIKA

# SITUĀCIJAS PLĀNS

Zemes vienības kadastra apzīmējums:4646 012 0217

adrese: "Jaunzemnieki 211",Auru pag.,Dobeles nov.

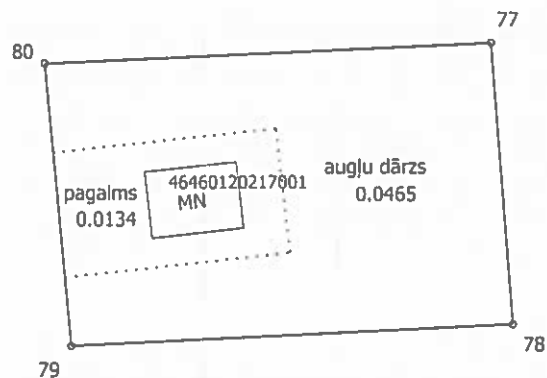
Plānā attēlota informācija atbilstoši situācijai apvidū 2024.gada 15.novembrī

Plāna mērogs 1: 500

Zemes vienības platība 0.0599 ha

Zemes vienības platība ha	ZEMES LIETOŠANAS VEIDU EKSPĻIKĀCIJA													
	Lauksaimniecībā izmant. zeme	TAJĀ SKAITĀ				Meži	Krūmāji	Purvi	Ūdens objektu zeme	t.sk.		Zem ēkām un pagatniem	Zem ceļiem	Pārējās zemes
		Arauzeme	Augļu dārzī	Plavas	Gaiņas					Zem ūdeņiem	zem zivju dīķiem			
0.0599	0.0465	-	0.0465	-	-	-	-	-	-	-	0.0134	-	-	

X-2773000  
Y-4533500



Situācijas plāns

4646 012 0217

Plāna mērogs 1: 500

2.lapa no 2

Mērnieks Igors Lepets  
sertifikāta Nr.CB0031

Plāns sagatavots atbilstoši Ministru kabineta 2011.gada 27.decembra  
noteikumiem Nr.1019 "Zemes kadastrālās uzmērīšanas noteikumi".

# LATVIJAS REPUBLIKA

## INFORMĀCIJA PAR APGRŪTINĀJUMIEM

Zemes vienības kadastra apzīmējums: 4646 012 0217

adrese: "Jaunzemnieki 211", Auru pag., Dobeles nov.

Zemes vienībā 15.11.2024. nav apgrūtinājumu

Zemes vienības platība: 0.0599 ha

Mērnieks Igors Lepets  
sertifikāta Nr. CB0031

Informācija sagatavota atbilstoši Ministru kabineta 2011. gada 27. decembra  
noteikumiem Nr. 1019 "Zemes kadastrālās uzmērīšanas noteikumi"

