

LATVIJAS REPUBLIKA

ZEMES ROBEŽU PLĀNS

Zemes vienības kadastra apzīmējums: 46050141412



Adrese: 1. maija iela 6, Auce, Auces nov.

Plāns izgatavots, pamatojoties uz Auces novada domes 2011. gada 28. septembra lēmumu Nr.288 - protokols Nr.11, 20.§ "Par zemes plekriību Auces novada pašvaldībai" un mērnika Induļa Zariņa (sert. Nr. CB - 0043, derīgs no 18.10.2019. līdz 11.04.2021.) 2020.gada 30. jūlija atzinumu par robežu neatbilstību.

Robežas uzmērītas 30.07.2020.

Plāna mērogs 1: 500

Zemes vienības platība 0.1855 ha

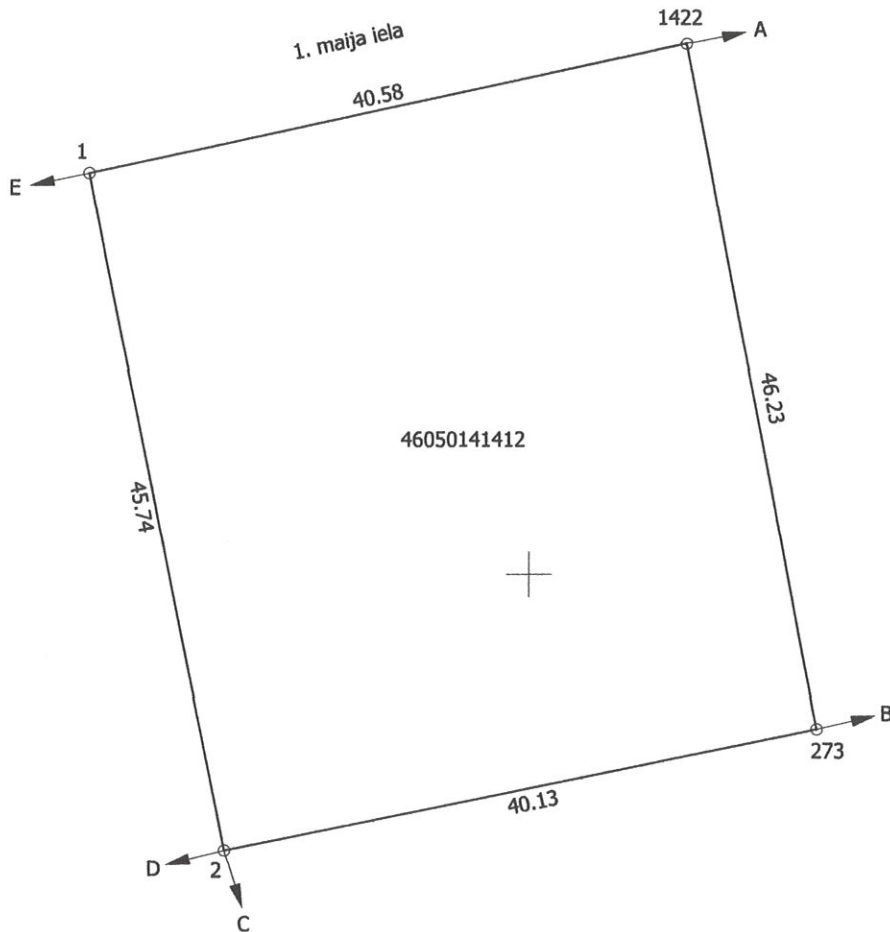
| | | | |
|---|--|--|-------------|
| SIA "Rūķis AG" valdes priekšsēdētājs |  | Ainārs Gorškovs | 04.08.2020. |
| Ierosinātājs ir informēts par kadastrālās uzmērīšanas laikā veiktajām darbībām, to rezultātiem. |  | Auces novada pašvaldības pilnv. pers. Gints Memmēns | 04.08.2020. |

ZEMES VIENĪBA UZMĒRĪTA
LKS-92 TM
Mēroga koeficients: 0.9996565

ZEMES VIENĪBAS
IZVIETOJUMA SHĒMA



X=258200
Y=432150



Robežojošo zemes vienību saraksts:

- no A līdz B z.v.kad.apz. : 46050141408 - 1. maija iela 8
- no B līdz C z.v.kad.apz. : 46050141406 - Amatnieku iela 6
- no C līdz D z.v.kad.apz. : 46050141413 - Amatnieku iela 4
- no D līdz E z.v.kad.apz. : 46050141401 - 1. maija iela 4
- no E līdz A z.v.kad.apz. : 46050141414 - 1. maija iela

Plāna mērogs 1: 500
Zemes vienības platība 0.1855 ha

Mērnies Indulis Zariņš (sert. Nr. CB 0043, derīgs no 18.10.2019. līdz 11.04.2021.)
apliecina, ka plāns izgatavots atbilstoši Ministru kabineta 2011. gada
27. decembra noteikumiem Nr.1019 "Zemes kadastrālās uzmērīšanas noteikumi"

Indulis Zariņš

31.07.2020.

LATVIJAS REPUBLIKA

SITUĀCIJAS PLĀNS

Zemes vienības kadastra apzīmējums: 46050141412

Adrese: 1. maija iela 6, Auce, Auces nov.

Situācijas elementi uzņēmēti 30.07.2020.

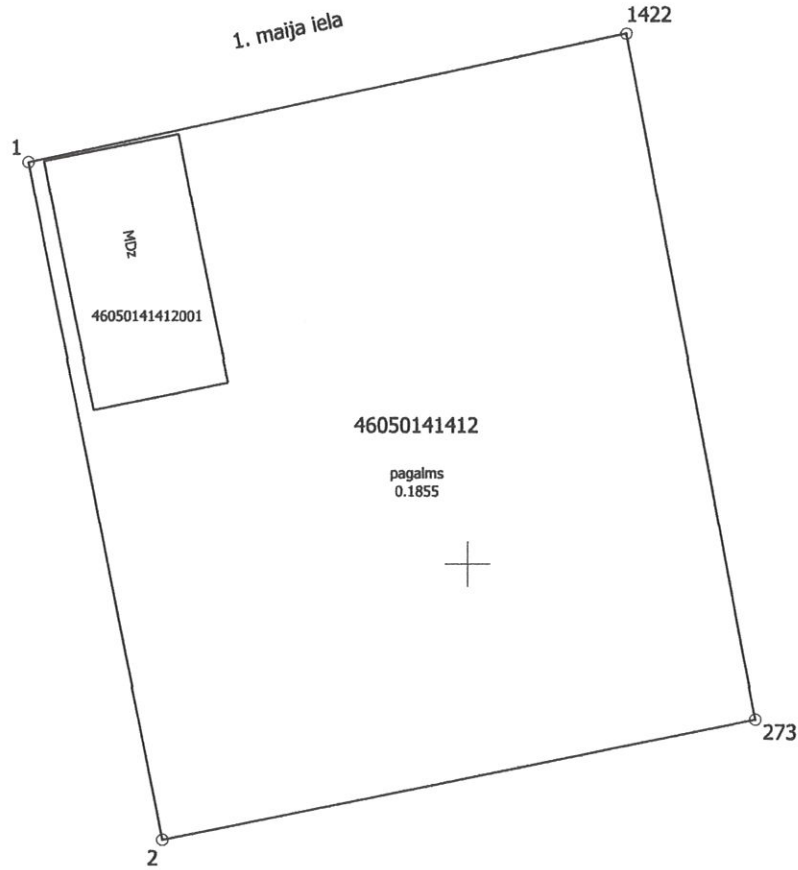
Plāna mērogs 1: 500

Zemes vienības platība 0.1855 ha

| | | | |
|---|--|--|-------------|
| SIA "Rūķis AG" valdes priekšsēdētājs |  | Ainārs Gorškovs | 04.08.2020. |
| Ierosinātājs ir informēts par kadastrālās uzmērīšanas laikā veiktajām darbībām, to rezultātiem. |  | Auces novada pašvaldības pilnv. pers. Gints Memmēns | 04.08.2020. |

| Zemes vienības platība ha | ZEMES LIETOŠANAS VEIDU EKSPĻIKĀCIJA | | | | | | | | | | | | | |
|---------------------------|-------------------------------------|-------------|---------------|--------|---------|------|---------|-------|--------------------|-------------|------------------|-----------------------|------------|---------------|
| | Lauksaimniecībā izmant. zeme | TAJĀ SKAITĀ | | | | Meži | Krūmāji | Purvi | Ūdens objektu zeme | t. sk. | | Zem ēkām un pagalmiem | Zem ceļiem | Pārējās zemes |
| | | Aramzeme | Augļu dārzeņi | Plāvas | Ganības | | | | | Zem ūdeņiem | zem zivju dīķiem | | | |
| 0.1855 | - | - | - | - | - | - | - | - | - | - | - | 0.1855 | - | - |

+ X=258200
 + Y=432150



Plāna mērogs 1: 500

Mērnīks Indulis Zariņš (sert. Nr. CB 0043, derīgs no 18.10.2019. līdz 11.04.2021.)
 apliecina, ka plāns izgatavots atbilstoši Ministru kabineta 2011. gada
 27. decembra noteikumiem Nr.1019 "Zemes kadastrālās uzmērīšanas noteikumi"

Indulis Zariņš

31.07.2020.

LATVIJAS REPUBLIKA

APGRŪTINĀJUMU PLĀNS

Zemes vienības kadastra apzīmējums: 46050141412

Adrese: 1. maija iela 6, Auce, Auces nov.



Apgrūtinājumu saraksts:

| | |
|----|---|
| 1. | 7312050201 ekspluatācijas aizsargjoslas teritorija gar elektrisko tīklu kabeļu līniju - 0.0013 ha |
| 2. | 7316080100 sanitārās aizsargjoslas teritorija ap kapsētu - 0.1855 ha |

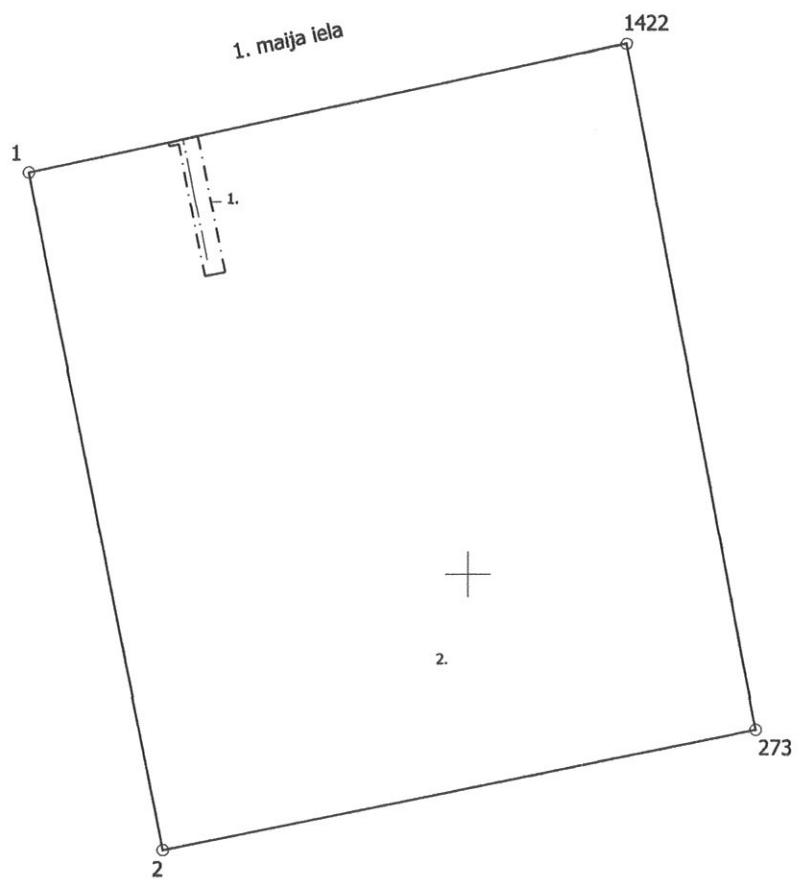
Apgrūtinājumu plāns izgatavots 31.07.2020.

Plāna mērogs 1: 500

Zemes vienības platība 0.1855 ha

| | | | |
|---|--|---|-------------|
| Saskaņoja: Auces novada pašvaldības pārstāvis | PARAKSTS | Gints Memmēns | 04.08.2020. |
| SIA "Rūķis AG" valdes priekšsēdētājs |  | Ainārs Gorškovs | 04.08.2020. |
| Ierosinātājs ir informēts par kadastrālās uzmērīšanas laikā veiktajām darbībām, to rezultātiem. |  | Auces novada pašvaldības pilnv. pers. Gints Memmēns | 04.08.2020. |

+ X=258200
Y=432150



Plāna mērogs 1: 500