

LATVIJAS REPUBLIKA

ZEMES ROBEŽU PLĀNS

Zemes vienības kadastra apzīmējums: 4646 011 0345

adrese: "Veczemnieki 336", Auru pag., Dobeles nov.

Plāns izgatavots pamatojoties uz Auru pagasta padomes 2009. gada 23. aprīļa sēdes protokolu Nr. 5.p.9 "Par lauku apvidus zemes piekrišanu Auru pagasta pašvaldībai".

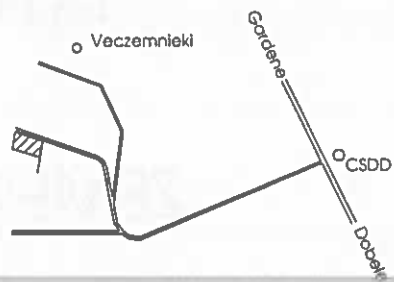
Robežas noteiktas 2024. gada 30. augustā

Plāna mērogs 1: 500

Zemes vienības platība 0.0605 ha

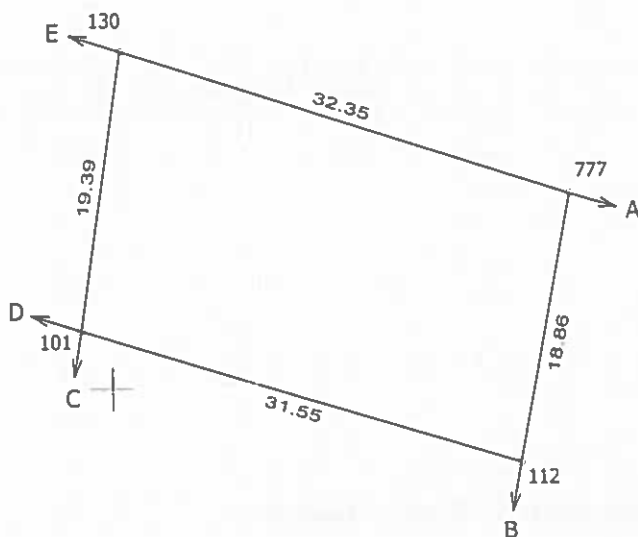
ZEMES VIENĪBA UZMĒRĪTA
LKS-92 TM
Mēroga koeficients: 0.999626

ZEMES VIENĪBAS
IZVIETOJUMA SHĒMA



X=2772500

Y=4537500



Robežojošo zemes vienību saraksts

No A līdz B z.v. kad. apz. 4646 011 0386 ,
No B līdz C z.v. kad. apz. 4646 011 0344 - "Veczemnieki 335",
No C līdz D z.v. kad. apz. 4646 011 0335 - "Veczemnieki 326",
No D līdz E z.v. kad. apz. 4646 011 0334 - "Veczemnieki 325",
No E līdz A z.v. kad. apz. 4646 011 0365.

Zemes vienības platība 0.0605 ha

Zemes robežu plāns

46460110345

Plāna mērogs 1: 500

2. lapa no 2

Mērnieks Igors Lepets
sertifikāta Nr. CB0031

Plāns izgatavots atbilstoši Ministru kabineta 2011. gada 27. decembra noteikumiem
Nr.1019 "Zemes kadastrālās uzmērīšanas noteikumi"

LATVIJAS REPUBLIKA

SITUĀCIJAS PLĀNS

Zemes vienības kadastra apzīmējums: 4646 011 0345

adrese: "Veczemnieki 336", Auru pag., Dobeles nov.

Plānā attēlota informācija atbilstoši situācijai apvidū 2024. gada 30. augustā

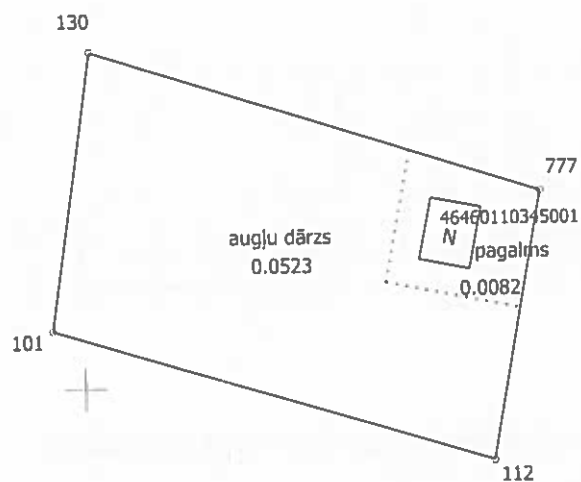
Plāna mērogs 1: 500

Zemes vienības platība 0.0605 ha

ZEMES LIETOŠANAS VEIDU EKSPĻIKĀCIJA														
Zemes vienības platība ha	Lauksaimniecībā izmant. zeme	TAJĀ SKAITĀ				Meži	Krūmāji	Purvi	Ūdens objektu zeme	t. sk.		Zem ēkām un pagalmiem	Zem ceļiem	Pārējās zemes
		Arauzeme	Augļu dārzi	Plavas	Gaiņbas					Zem ūdeņiem	zem zivju dīķiem			
0.0605	0.0523	-	0.0523	-	-	-	-	-	-	-	-	0.0082	-	-

X-2772500

Y-4537500



Situācijas plāns

46460110345

Plāna mērogs 1: 500

2. lapa no 2

Mērnieks Igors Lepets
sertifikāta Nr. CB0031

Plāns izgatavots atbilstoši Ministru kabineta 2011. gada 27. decembra noteikumiem
Nr.1019 "Zemes kadastrālās uzmērīšanas noteikumi"

LATVIJAS REPUBLIKA

INFORMĀCIJA PAR APGRŪTINĀJUMIEM

Zemes vienības kadastra apzīmējums: 4646 011 0345

adrese: "Veczemnieki 336", Auru pag., Dobeles nov.

Zemes vienībā 30.08.2024. nav apgrūtinājumu

Zemes vienības platība: 0.0605 ha

Mērnieks Igors Lepets
sertifikāta Nr. CB0031

Informācija sagatavota atbilstoši Ministru kabineta 2011. gada 27. decembra
noteikumiem Nr. 1019 "Zemes kadastrālās uzmērīšanas noteikumi"

$$P = \frac{C}{r} + \frac{F}{1+r}$$

$$P = \frac{C}{r} + \frac{F}{1+r} = \frac{C}{r} + \frac{F}{1+r}$$

$$P = \frac{C}{r} + \frac{F}{1+r}$$

$$P = \frac{C}{r} + \frac{F}{1+r}$$

$$P = \frac{C}{r} + \frac{F}{1+r}$$