

LATVIJAS REPUBLIKA

ZEMES ROBEŽU PLĀNS

Zemes vienības kadastra apzīmējums: 4646 012 0283

adrese: "Jaunzemnieki 276", Auru pag., Dobeles nov.

Plāns izgatavots pamatojoties uz Auru pagasta padomes 2009. gada 23. aprīļa lēmumu, protokols Nr. 5, p. 9 "Par lauku apvidus zemes piekrišību Auru pagasta pašvaldībai".

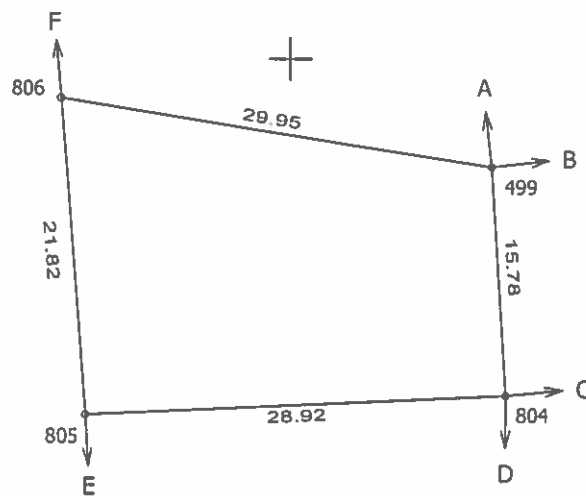

Robežas noteiktas 2024. gada 30. augustā

Plāna mērogs 1:500

Zemes vienības platība 0.0546 ha

ZEMES VIENĪBA UZMĒRĪTA
LKS-92 TM
Mēroga koeficients: 0.999627

ZEMES VIENĪBAS
IZVIETOJUMA SHĒMA



X-2769000
Y-4534500

Robežojošo zemes vienību saraksts

- No A līdz B z.v. kad. apz. 4646 012 0290 - "Jaunzemnieki 283",
- No B līdz C z.v. kad. apz. 4646 012 0291 - "Jaunzemnieki 284",
- No C līdz D z.v. kad. apz. 4646 012 0292 - "Jaunzemnieki 285",
- No D līdz E z.v. kad. apz. 4646 012 0284 - "Jaunzemnieki 277",
- No E līdz F z.v. kad. apz. 4646 012 0602,
- No F līdz A z.v. kad. apz. 4646 012 0282 - "Jaunzemnieki 275".

Zemes vienības platība 0.0546 ha

Zemes robežu plāns

46460120283

Plāna mērogs 1: 500

2. lapa no 2

Mērnieks Igors Lepets
sertifikāta Nr. CB0031

Plāns izgatavots atbilstoši Ministru kabineta 2011. gada 27. decembra noteikumiem
Nr.1019 "Zemes kadastrālās uzmērīšanas noteikumi"

LATVIJAS REPUBLIKA

SITUĀCIJAS PLĀNS

Zemes vienības kadastra apzīmējums: 4646 012 0283

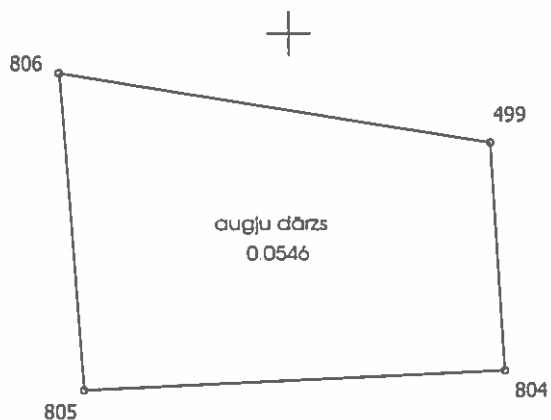
adrese: "Jaunzemnieki 276", Auru pag., Dobeles nov.


Plānā attēlota informācija atbilstoši situācijai apvidū 2024. gada 30. augustā

Plāna mērogs 1: 500

Zemes vienības platība 0.0546 ha

Zemes vienības platība ha	ZEMES LIETOŠANAS VEIDU EKSPĻIKĀCIJA													
	Lauksaimniecībā izmant. zeme	TAJĀ SKAITĀ				Meži	Krūmāji	Purvi	Ūdens objektu zeme	t. sk.		Zem ēkām un pagalmiem	Zem ceļiem	Pārējās zemes
		Arauzeme	Augļu dārzī	Plavas	Ganības					Zem ūdeņiem	zem zivju dīķiem			
0.0546	0.0546	-	0.0546	-	-	-	-	-	-	-	-	-	-	-




 X=2769000
 Y=4534500

Situācijas plāns	46460120283	Plāna mērogs 1: 500	2. lapa no 2
Mērnieks Igors Lepets sertifikāta Nr. CB0031	Plāns izgatavots atbilstoši Ministru kabineta 2011. gada 27. decembra noteikumiem Nr.1019 "Zemes kadastrālās uzmērīšanas noteikumi"		

LATVIJAS REPUBLIKA

INFORMĀCIJA PAR APGRŪTINĀJUMIEM

Zemes vienības kadastra apzīmējums: 4646 012 0283

adrese: "Jaunzemleki 276", Auru pag., Dobeles nov.

Zemes vienībā 30.08.2024. nov. apgrūtinājumu

Zemes vienības platība: 0.0546 ha

Mērnīeks Igors Lepets
sertifikāta Nr. CB0031

Informācija sagatavota atbilstoši Ministru kabineta 2011. gada 27. decembra
noteikumiem Nr. 1019 "Zemes kadastrālās uzmērīšanas noteikumi"

