

LATVIJAS REPUBLIKA

ZEMES ROBEŽU PLĀNS

Zemes vienības kadastra apzīmējums: 4688 005 0225

Adrese: " Inči " , Tērvetes pag., Tērvetes nov.



Plāns izgatavots, pamatojoties uz Tērvetes novada domes 2014. gada 20.februāra lēmumu Nr.3 ,17.§ -
"Par Tērvetes novada lauku apvidus zemes piekriību Tērvetes novada pašvaldībai "

Robežas uzņēmētas 2017. gada 22.novembrī

Plāna mērogs 1:1000

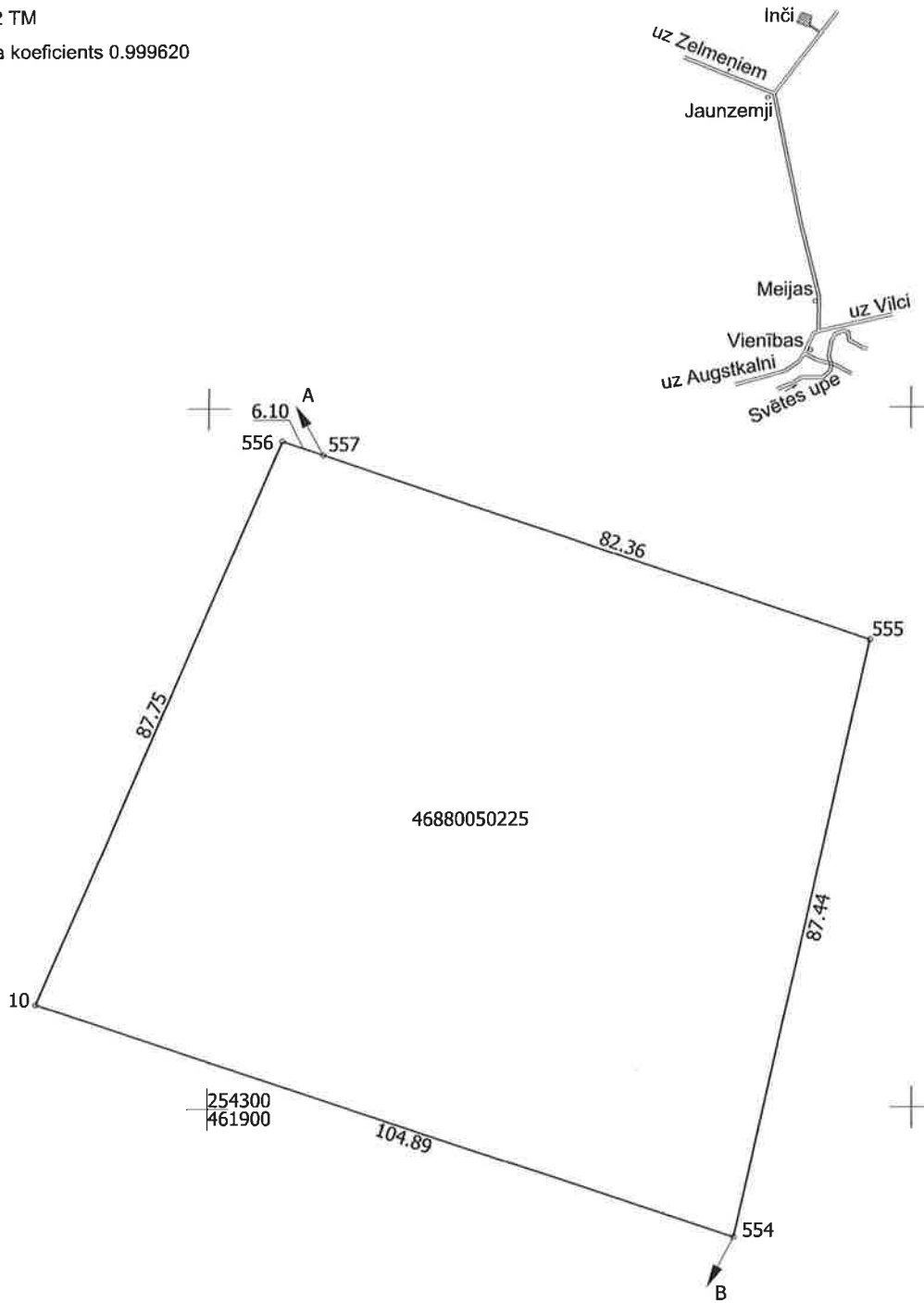
Zemes vienības platība 0.8430 ha



SIA "Rūķis AG" valdes priekšsēdētājs		Ainārs Gorškovs	05.12.2017.
Ierosinātājs ir informēts par kadastrālās uzmērīšanas laikā veiktajām darbībām, to rezultātiem.		Tērvetes novada pašvald. pilnvarotā pārstāve Andra Safare	05.12.2017.

ZEMES VIENĪBA UZMĒRĪTA
LKS-92 TM
Mēroga koeficients 0.999620

ZEMES VIENĪBAS IZVIETOJUMA SHĒMA



Robežojošo zemes vienību saraksts:

no A līdz B z.v.kad.apz. : 46880050304
no B līdz A z.v.kad.apz. : 46880050174

Plāna mērogs 1:1000

Zemes vienības platība 0.8430 ha

Mērnieks Indulis Zariņš (sert. sērija BB Nr.364, derīgs no 12.04.2011. līdz 11.04.2021.)
apliecina, ka plāns izgatavots atbilstoši Ministru kabineta 2011. gada
27. decembra noteikumiem Nr.1019 "Zemes kadastrālās uzmērīšanas noteikumi"

Indulis Zariņš

30.11.2017.

LATVIJAS REPUBLIKA

SITUĀCIJAS PLĀNS

Zemes vienības kadastra apzīmējums: 4688 005 0225



Adrese: " Inči " , Tērvetes pag., Tērvetes nov.

Situācijas elementi uzmērīti 2017. gada 22. novembrī

Plāna mērogs 1:1000

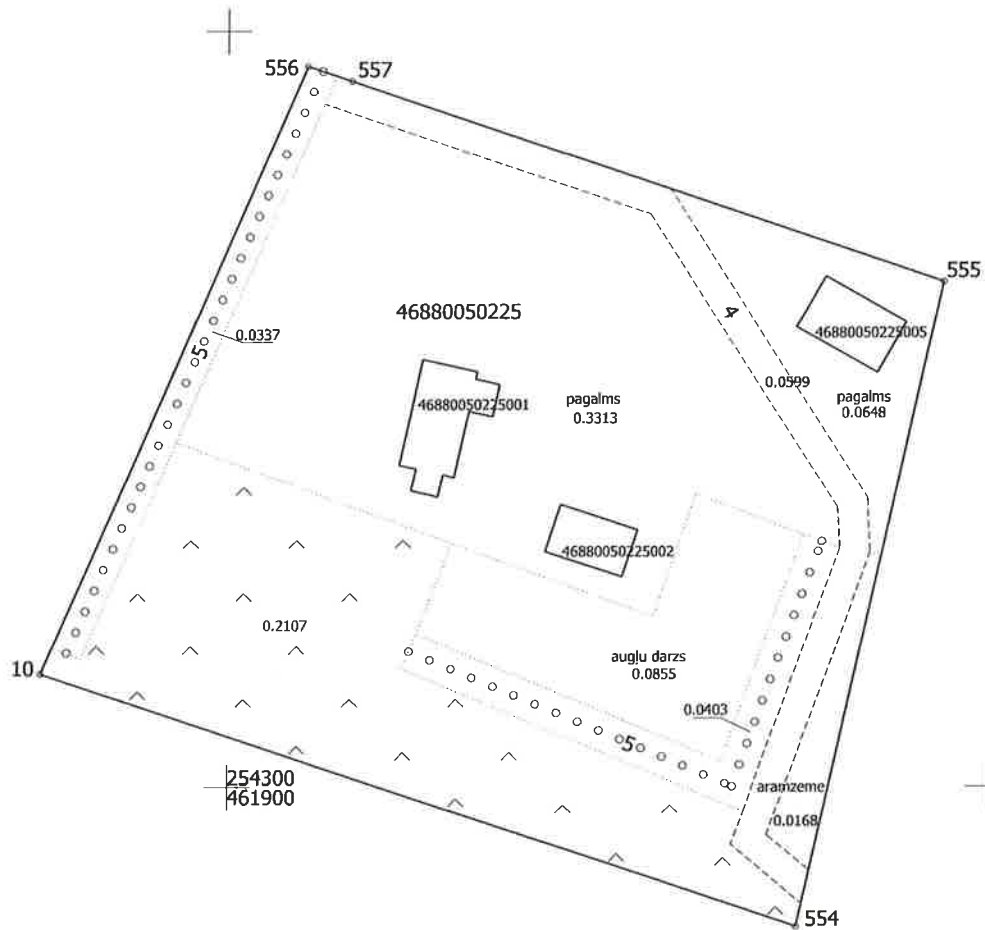
Zemes vienības platība 0.8430 ha



SIA "Rūķis AG" valdes priekšsēdētājs		Ainārs Gorškova	05.12.2017.
Ierosinātājs ir informēts par kadastrālās uzmērīšanas laikā veiktajām darbībām, to rezultātiem.		Tērvetes novada pašvald. pilnvarotā pārstāve Andra Šafare	05.12.2017.

ZEMES LIETOŠANAS VEIDU EKSPLIKĀCIJA

Zemes vienības platība ha	ZEMES LIETOŠANAS VEIDU EKSPLIKĀCIJA													
	Lauksaimniecībā izmant. zeme	TAJĀ SKAITĀ				Meži	Krūmāji	Purvi	Ūdens objektu zeme	t. sk.		Zem ēkām un pagalmiem	Zem ceļiem	Pārējās zemes
		Aranzeme	Augļu dārzī	Pļavas	Ganības					Zem ūdeņiem	zem zivju dīķiem			
0.8430	0.3130	0.0168	0.0855	-	0.2107	-	-	-	-	-	-	0.3961	0.0599	0.0740



Plāna mērogs 1:1000

Mērnieks Indulis Zariņš (sert. sērija BB Nr.364, derīgs no 12.04.2011. līdz 11.04.2021.)
apliecina, ka plāns izgatavots atbilstoši Ministru kabineta 2011. gada
27. decembra noteikumiem Nr.1019 "Zemes kadastrālās uzmērīšanas noteikumi"

Indulis Zariņš

30.11.2017.

LATVIJAS REPUBLIKA

INFORMĀCIJA PAR APGRŪTINĀJUMIEM

Zemes vienības kadastra apzīmējums: 4688 005 0225

Adrese: " Inči " , Tērvetes pag., Tērvetes nov.

Zemes vienībai apgrūtinājumi nav noteikti.

Sagatavota 30.11.2017.

Zemes vienības platība 0.8430 ha



Saskaņoja: Tērvetes novada pašvaldības pilnvarota pārstāve	PARAKSTS	Andra Šafare	05.12.2017.
SIA "Rūķis AG" valdes priekšsēdētājs		Ainārs Gorškovs	05.12.2017.
Ierosinātājs ir informēts par kadastrālās uzmērīšanas laikā veiktajām darbībām, to rezultātiem.		Tērvetes novada pašvald. pilnvarotā pārstāve Andra Šafare	05.12.2017.
Mērnīeks Indulis Zariņš (sert. sērija BB Nr.364, derīgs no 12.04.2011. līdz 11.04.2021.)apliecina, ka plāns izgatavots atbilstoši Ministru kabineta 2011.gada27.decembra noteikumiem Nr.1019 "Zemes kadastrālās uzmērīšanas noteikumi"		Indulis Zariņš	30.11.2017.

