

LATVIJAS REPUBLIKA

ZEMES ROBEŽU PLĀNS

Zemes vienības kadastra apzīmējums: 4601 009 8601



adrese: Spodribas iela 8, Dobeles novads, Dobeles novads.

Plāns izgatavots pamatojoties uz Dobeles novada domes 2019. gada 27. jūnija lēmumu Nr. 125/7 "Par rezerves fondā ieskaitīto zemesgabalu plekriību Dobeles novada pašvaldībai".

Robežas uzņemtas 2021. gada 12. maijā

Plāna mērogs 1:2000

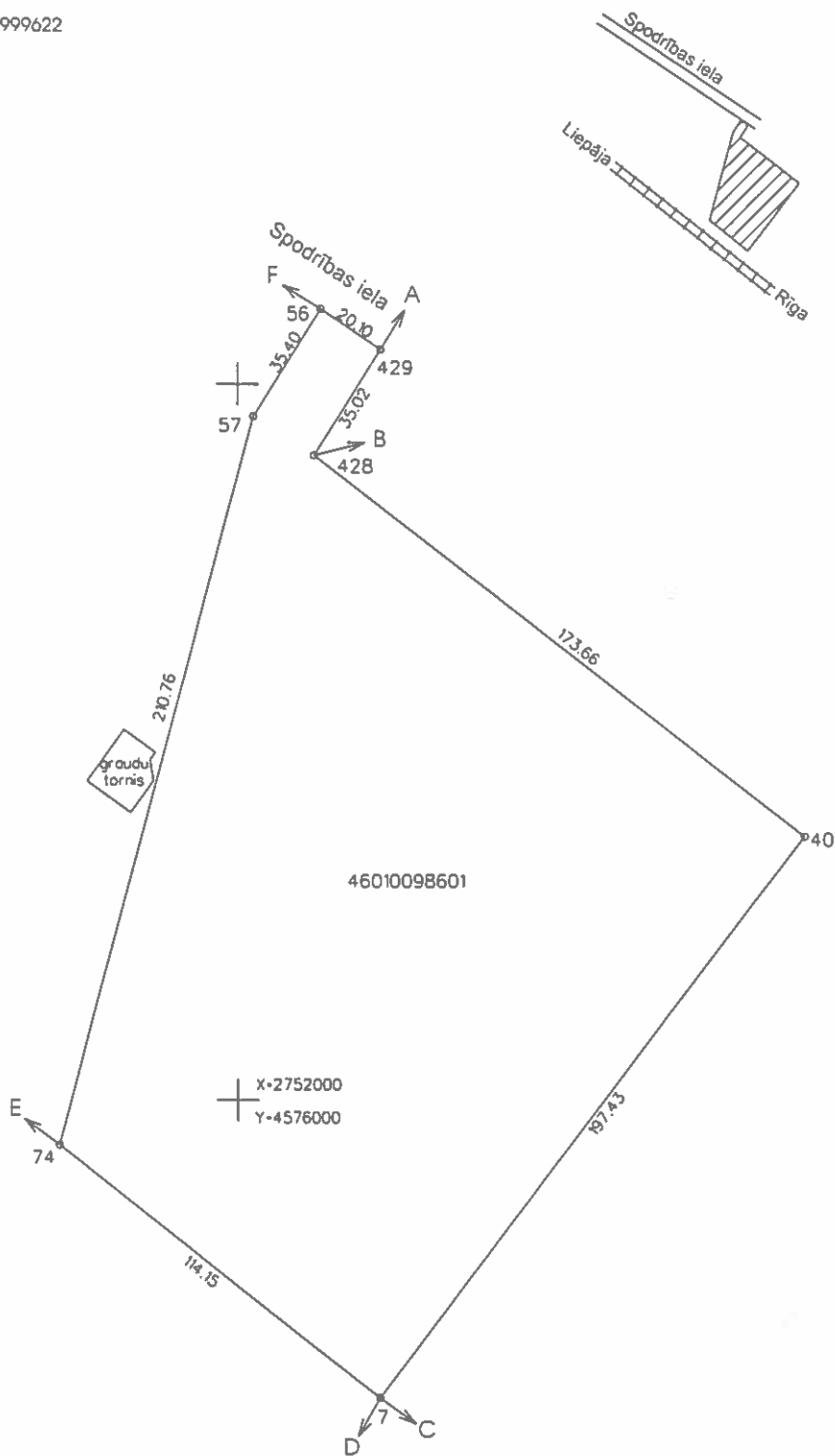
Zemes vienības platība 3.1030 ha

SIA "Dobeles Mērnieks" vadītājs		Igors Lepets	12.05.2021.
Ierosinātājs ir informēts par Zemes kadastrālās uzņemšanas laikā veiktajām darbībām, to rezultātiem		Benita Cīrcene	12.05.2021.

ZEMES VIENĪBA UZMĒRĪTA
 LKS92 TM
 Mēroga koeficients 0.999622

Zemes vienības izvietojuma shēma

Z



Robežojošo zemes vienību saraksts

- No A līdz B z.v. kad. apz. 4652 005 0370,
- No B līdz C z.v. kad. apz. 4652 005 0174 - Lielundupji ,
- No C līdz D z.v. kad. apz. 4672 001 0169,
- No D līdz E z.v. kad. apz. 4601 009 7415,
- No E līdz F z.v. kad. apz. 4601 009 0002 - Spodriņas iela 6A,
- No F līdz A z.v. kad. apz. 4601 009 8513.

Zemes vienības platība 3.1030 ha
 Plāna mērogs 1:2000

Mērnieks Igors Lepets (seri.nr. CB0031 ,derīgs no 18.10.2019. līdz 17.10.2025.) apliecina, ka plāns izgatavots atbilstoši Ministru kabineta 2011.gada 27.decembra noteikumiem Nr.1019 "Zemes kadastrālās uzmēršanas noteikumi".

Igors Lepets

12.05.2021.