

LATVIJAS REPUBLIKA

ZEMES ROBEŽU PLĀNS

Zemes vienības kadastra apzīmējums: 4656 004 0112

Plāns izgatavots pamatojoties uz Tērvetes novada domes 2014.gada 20.februāra sēdes protokola izrakstu Nr.3,17.pagrāfs "Par Tērvetes novada lauku apvidus zemes piekrtību Tērvetes novada pašvaldībai".

Robežas noteiktas 2024.gada 2.maijā

Plāna mērogs 1: 1000

Zemes vienības platība 0.1428 ha

LATVIJAS REPUBLIKA

SITUĀCIJAS PLĀNS

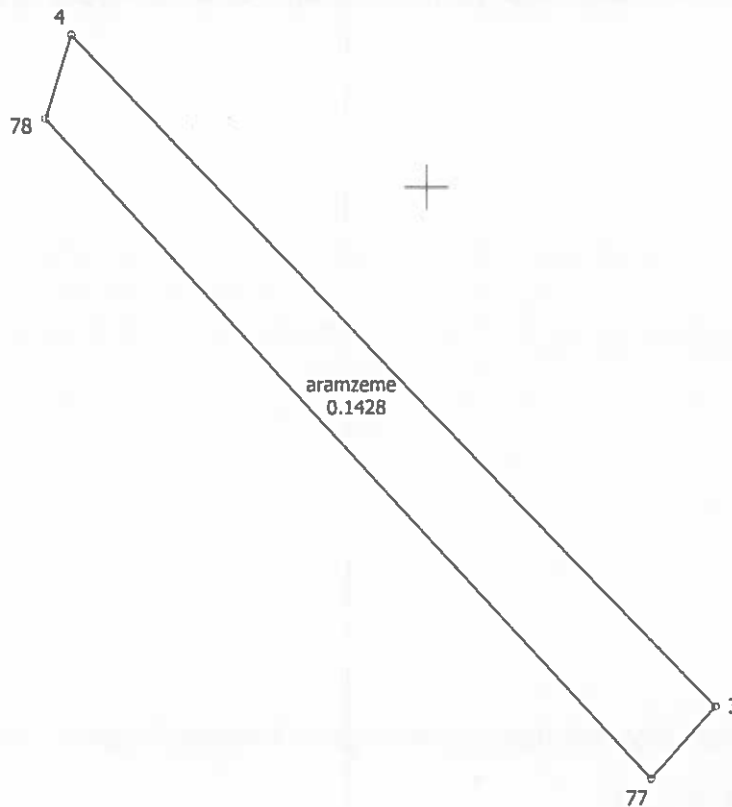
Zemes vienības kadastra apzīmējums: 4656 004 0112

Plānā attēlota informācija atbilstoši situācijai apvidū 2024. gada 2. maijā

Plāna mērogs 1:1000

Zemes vienības platība 0.1428 ha

Zemes vienības platība ha	ZEMES LIETOŠANAS VEIDU EKSPLIKĀCIJA													
	Lauksaimniecībā izmantojamā zeme	TAJĀ SKAITĀ				Meži	Krūmāji	Purvi	Īdens objektu zeme	t. sk.		Zeme zem ēkām un pagalmiem	Zeme zem ceļiem	Pārējās zemes
		Aramzeme	Augļu dārzeņi	Pļavas	Gaišas					zem ūdeņiem	zem zivju dīķiem			
0.1428	0.1428	0.1428



X=2533000
Y=4533000

Situācijas plāns

4656 004 0112

Plāna mērogs 1: 1000

2.lapa no 2

Mērnīeks Igors Lepets
sertifikāta Nr.CB0031

Plāns sagatavots atbilstoši Ministru kabineta 2011.gada 27.decembra
noteikumiem Nr.1019 "Zemes kadastrālās uzmēršanas noteikumi".

LATVIJAS REPUBLIKA

APGRŪTINĀJUMU PLĀNS

Zemes vienības kadastra apzīmējums: 4656 004 0112

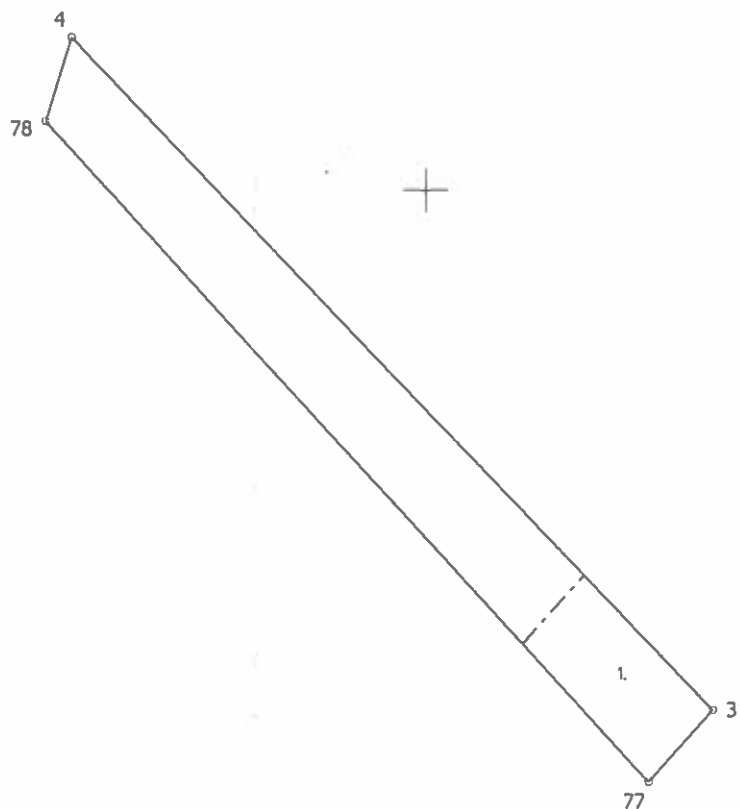
Apgrūtinājumu saraksts:

1.	7312030303 - ekspluatācijas aizsargjoslas teritorija gar valsts vietējiem un pašvaldību autoceļiem lauku apvidos - 0.0320 ha.
2.	7312050101 - ekspluatācijas aizsargjoslas teritorija gar elektrisko tīklu gaisvadu līniju ārpus pilsētām un ciemiem ar nominālo spriegumu līdz 20 kilovoltiem - 0.0158 ha.
3.	7312050101 - ekspluatācijas aizsargjoslas teritorija gar elektrisko tīklu gaisvadu līniju ārpus pilsētām un ciemiem ar nominālo spriegumu līdz 20 kilovoltiem - 0.0165 ha.

Plānā attēlota informācija par apgrūtinājumiem 2024. gada 2. maijā

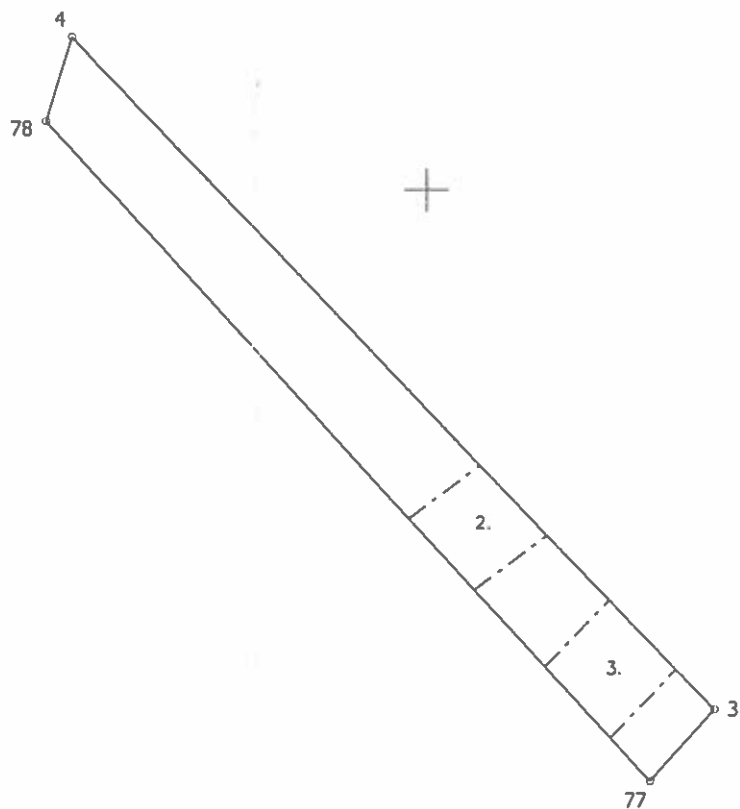
Plāna mērogs 1: 1000

Zemes vienības platība 0.1428 ha



+ X=2533000
 + Y=4533000

Apgrūtinājumu plāns	4656 004 0112	Plāna mērogs 1: 1000	2.lapa no 3
Mērnieks Igors Lepets sertifikāta Nr.CB0031	Plāns sagatavots atbilstoši Ministru kabineta 2011.gada 27.decembra noteikumiem Nr.1019 "Zemes kadastrālās uzmērīšanas noteikumi".		



X=2533000
Y=4533000

Apgrūtinājumu plāns	4656 004 0112	Plāna mērogs 1: 1000	3.lapa no 3
Mērnieks Igors Lepets sertifikāta Nr.CB0031	Plāns sagatavots atbilstoši Ministru kabineta 2011.gada 27.decembra noteikumiem Nr.1019 "Zemes kadastrālās uzmērīšanas noteikumi".		

