

LATVIJAS REPUBLIKA

ZEMES ROBEŽU, SITUĀCIJAS UN APGRŪTINĀJUMU PLĀNS

Zemes vienības kadastra apzīmējums: 4646 008 0419

Adrese: "Ēdelveisi", Auri, Auru pagasts, Dobeles rajons, LV- 3710

Zemes kadastrālā uzmērīšana veikta pamatojoties uz Dobeles rajona Auru pagasta domes 2007. gada 28. septembra lēmumu - protokols Nr. 12.p.14. „Par pašvaldības īpašuma „Puķukalni” zemes sadali un jaunu adresu piešķiršanu atdalāmajiem zemes gabaliem”.

Robežas un apvidus objekti uzmērīti 2008.gada 29. augustā

Apgrūtinājumu saraksts:


- | | |
|----|---|
| 1. | 02050601 – aizsargjoslas teritorija ap elektrisko tīklu gaisvadu līnijām pilsētās un ciemos līdz 20 kV – 0.02 ha (Auru pagasta padomes 2008. gada 20. oktobra izziņa Nr. 1-5/1112). |
|----|---|

Apgrūtinājumu plāns sastādīts 2008.gada 20. oktobrī

Plāna mērogs 1: 500

Zemes vienības platība 0.15 ha

Zemes kadastrālās uzmērīšanas darbus veica VSIA “Latvijas Valsts mērnieks”, licence Nr.145, izsniegta 16.11.2006, reģ.Nr. 40003783960, Strēlnieku iela 1-8, Rīga, LV – 1010
Dobeles birojs, Muldavas ielā 16, Dobele, LV – 3701

VSIA „Latvijas Valsts mērnieks” Dobeles biroja vadītāja		Vija Čirule	24.10.2008
Mērnieki apliecina, ka zemes kadastrālā uzmērīšana veikta atbilstoši LR Ministru kabineta 2007.gada 20.marta noteikumiem Nr.182 “Noteikumi par nekustāmā īpašuma objekta noteikšanu.”		Aivars Kalniņš	20.10.2008
		Marija Kalniņa	20.10.2008
Ierosinātais ir informēts par Zemes kadastrālās uzmērīšanas laikā veiktajām darbībām, to rezultātiem.		Jānis Garkājs	23.10.2008

ZEMES VIENĪBAS
ROBEŽPUNKTU KOORDINĀTAS

Nr.	x	y
939°	269201.84	456365.59
938	269201.62	456366.99
937	269196.30	456401.60
936°	269195.77	456405.10
940°	269185.32	456401.69
941°	269168.92	456397.19
942	269169.98	456394.12
943	269152.82	456355.20
944°	269153.23	456353.62
985°	269183.87	456361.64

ZEMES LIETOŠANAS VEIDU EKSPLIKĀCIJA

zemes vienības platība ha	Lauksaimniecībā izmantojamā zeme	TAJĀ SKAITĀ				Meži	Krūmāji	Purvi	Zem ūdeņiem	f.sk		Zem ceļiem	Pārējās zemes
		Arauzeme	Augļu dārzī	Pļavas	Gaiņības					Zem zivju dīķiem	Zem ēkām un pagalmiem		
0.15	0.14	-	-	-	0.14	-	-	-	-	-	-	0.01	-

Zemes vienības izvietojuma shēma



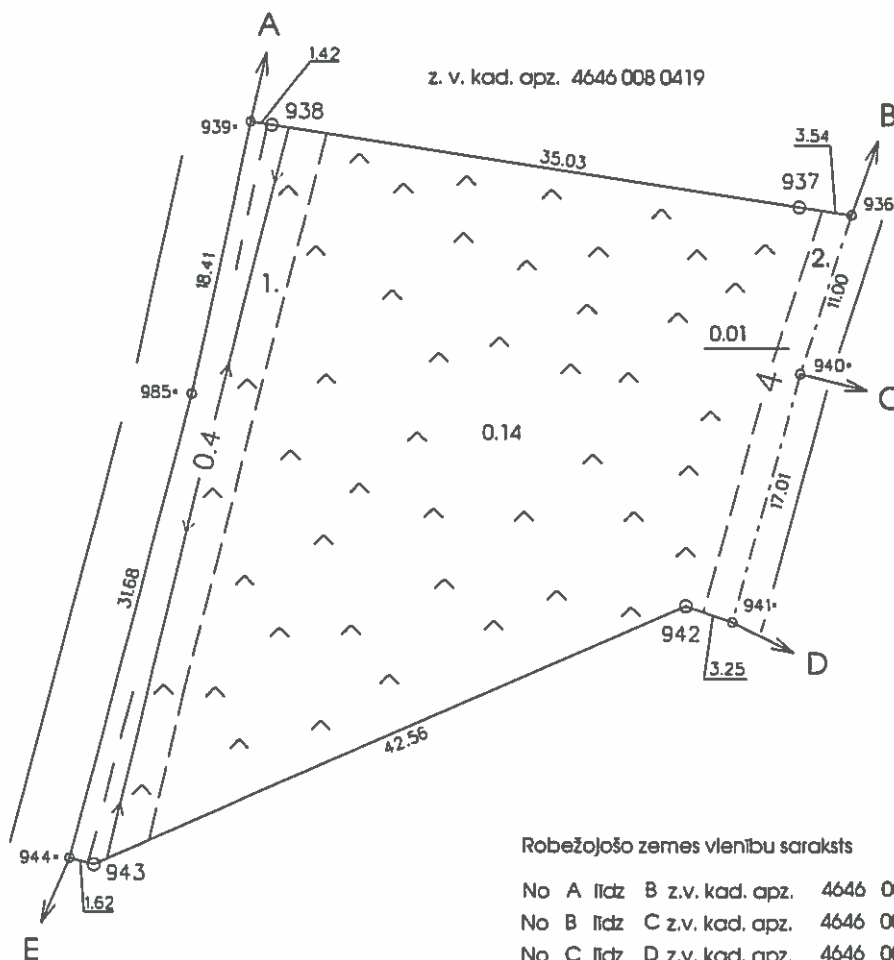
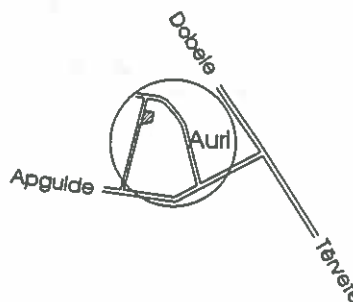
* - apvidū nenostiprināti robežpunkti

Koordinātu sistēma LKS92 TM

Mēroga koeficients 0.999625

Plāna mērogs 1:500

Zemes vienības platība 0.15 ha



Robežošo zemes vienību saraksts

- No A līdz B z.v. kad. apz. 4646 008 0418
- No B līdz C z.v. kad. apz. 4646 008 0420
- No C līdz D z.v. kad. apz. 4646 008 0421
- No D līdz E z.v. kad. apz. 4646 008 0208
- No E līdz A z.v. kad. apz. 4646 008 0352



Piezīme:

2. Plānotā ceļa servitūta teritorija 0.01 ha.

Saisījumi:

z.v. kad. apz. zemes vienības kadastra apzīmējums

Saskaņoja: Auru pag. pad. pilnv. persona	paraksts	Laila Šerelko	24.10.2008.
Plānu izgatavoja mērnieks	<i>Aivars Kalniņš</i>	Aivars Kalniņš	20.10.2008.