

LATVIJAS REPUBLIKA

**ZEMES ROBEŽU, SITUĀCIJAS UN
APGRŪTINĀJUMU PLĀNS**

Zemes vienības kadastra apzīmējums: 4646 008 0421

Adrese: "Lapsastes", Auri, Auru pagasts, Dobeles rajons, LV - 3710

Zemes kadastrālā uzmērīšana veikta pamatojoties uz Dobeles rajona Auru pagasta padomes 2007. gada 28. septembra lēmumu - protokols Nr. 12.p.14 „Par pašvaldības īpašuma „Puķukalni” zemes sadali un jaunu adresu piešķiršanu atdalāmajiem zemes gabaliem”.

Robežas un apvidus objekti uzmērīti 2008.gada 29. augustā


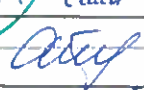
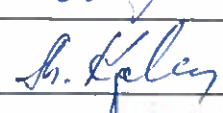

Apgrūtinājumu nav.

Plāna mērogs 1: 1000

Zemes vienības platība 0.22 ha

Zemes kadastrālās uzmērīšanas darbus veica VSIA „Latvijas Valsts mērnieks”, licence Nr.145, izsniegta 16.11.2006, reģ.Nr. 40003783960, Strēlnieku iela 1-8, Rīga, LV – 1010

Dobeles birojs, Muldas ielā 16, Dobeles, LV – 3701

VSIA „Latvijas Valsts mērnieks” Dobeles biroja vadītāja		Vija Cīrule	24.10.2008
Mērnieki apliecina, ka zemes kadastrālā uzmērīšana veikta atbilstoši LR Ministru kabineta 2007.gada 20.marta noteikumiem Nr.182 “Noteikumi par nekustāmā īpašuma objekta noteikšanu.”		Aivars Kalniņš	20.10.2008
		Marija Kalniņa	20.10.2008
Ierosinātais ir informēts par Zemes kadastrālās uzmērīšanas laikā veiktajām darbībām, to rezultātiem.		Jānis Garkājs	23.10.2008

ZEMES VIENĪBAS
ROBEŽPUNKTU KOORDINĀTAS

Nr.	x	y
940*	269185.32	456401.69
954	269184.21	456405.23
953	269167.51	456458.78
952*	269166.71	456461.34
982*	269150.09	456460.71
983*	269132.37	456456.51
984*	269119.93	456453.02
955*	269106.41	456446.93
109	269107.15	456445.55
956	269161.80	456418.93
957	269167.61	456400.96
941*	269168.92	456397.19

* - apvidū nenostiprināti robežpunkti

Koordinātu sistēma LKS92 TM

Mēroga koeficients 0.999625

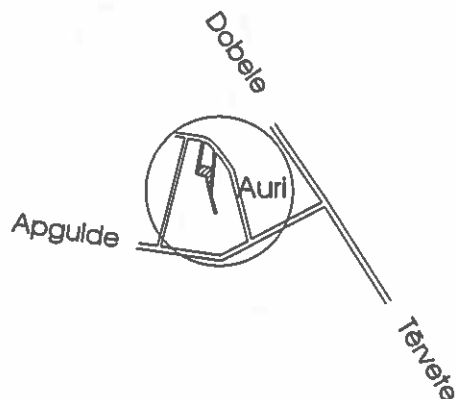
Plāna mērogs 1:1000

Zemes vienības platība 0.22 ha

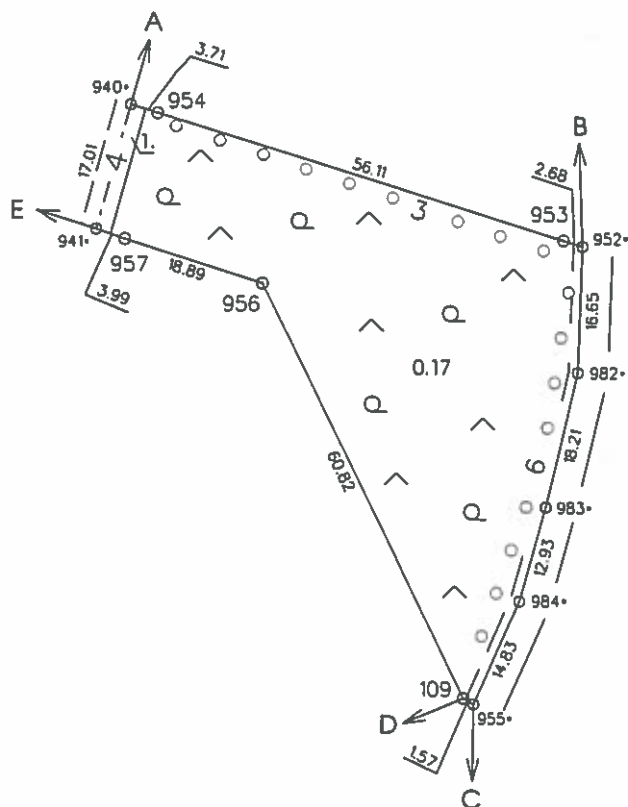
ZEMES LIETOŠANAS VEIDU EKSPLIKĀCIJA

zemes vienības platība ha	Lauksaimniecībā izmantojamā zeme	TAJĀ SKAITĀ				Meži	Krūmāji	Purvi	Zem ūdeņiem	t.sk Zem zivju dīķiem	Zem ekām un pagalmiem	Zem ceļiem	Pārējās zemes
		Arauzeme	Augļu dārzī	Plavas	Ganības								
0.22	0.17	-	-	-	0.17	-	-	-	-	-	-	-	0.05

Zemes vienības izvietojuma shēma



z. v. kad. apz. 4646 008 0421



Robežojošo zemes vienību saraksts

- No A līdz B z.v. kad. apz. 4646 008 0420
- No B līdz C z.v. kad. apz. 4646 008 0306
- No C līdz D z.v. kad. apz. 4646 008 0091
- No D līdz E z.v. kad. apz. 4646 008 0208
- No E līdz A z.v. kad. apz. 4646 008 0419

Piezīme:

1. Plānotā ceļa servitūta teritorija 0.00 ha

Saisinājumi:

z.v. kad. apz. zemes vienības kadastra apzīmējums



Saskaņoja: Auru pag. pašv. pilnv. persona	paraksts	Laila Šerelko	24.10.2008.
Plānu izgatavoja mēmleks	<i>Alvars Kainiņš</i>	Alvars Kainiņš	20.10.2008.