

LATVIJAS REPUBLIKA

ZEMES ROBEŽU PLĀNS

Zemes vienības kadastra apzīmējums: 4672 009 0045

Plāns izgatavots pamatojoties uz Krimūnu pagasta padomes 2009.gada 24.februāra lēmumu Nr.2/3 "Par pastāvīgā lietošanā
piešķirtās zemes atsavināšanu".

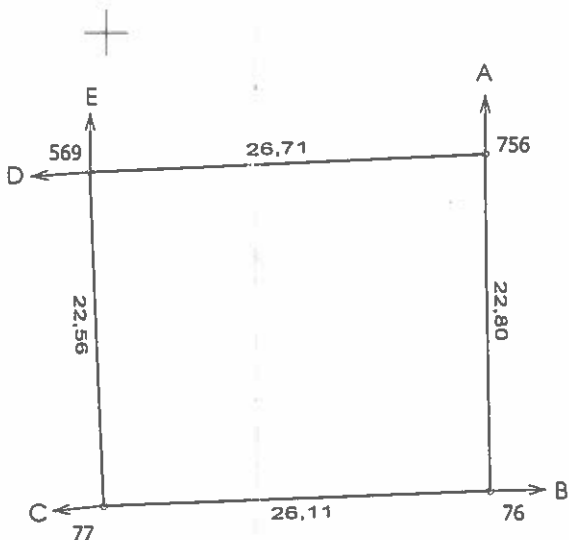
Robežas noteiktas 2024.gada 14.maijā

Plāna mērogs 1: 500.

Zemes vienības platība 0.0599 ha

ZEMES VIENĪBA UZMĒRĪTA
LKS92 TM
Mēroga koeficients 0.999623

Zemes vienības izvietojuma shēma



X=2731500
Y=4570500

Robežjošo zemes vienību saraksts

- No A līdz B z.v. kad. apz. 4672 009 0057,
- No B līdz C z.v. kad. apz. 4672 009 0360,
- No C līdz D z.v. kad. apz. 4672 009 0042,
- No D līdz E z.v. kad. apz. 4672 009 0043,
- No E līdz A z.v. kad. apz. 4672 009 0120.

Zemes vienības platība 0.0599 ha

Zemes robežu plāns	4672 009 0045	Plāna mērogs 1: 500	2.lapa no 2
Mērnieks Igors Lepets sertifikāta Nr.CB0031	Plāns sagatavots atbilstoši Ministru kabineta 2011.gada 27.decembra noteikumiem Nr.1019 "Zemes kadastrālās uzmērīšanas noteikumi".		

LATVIJAS REPUBLIKA

SITUĀCIJAS PLĀNS

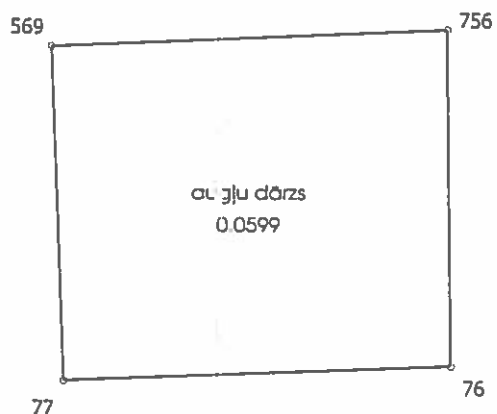
Zemes vienības kadastra apzīmējums: 4672 009 0045

Plānā attēlota informācija atbilstoši situācijai apvidū 2024.gada 14.maijā

Plāna mērogs 1: 500

Zemes vienības platība 0.0599 ha

Zemes vienības platība ha	ZEMES LIETOŠANAS VEIDU EKSPLIKĀCIJA													
	Lauksaimniecība izmantojamā zeme	TAJĀ SKAITĀ				Meži	Krūmāji	Purvi	Ūdens objektu zeme	t. sk.		Zeme zem ēkām un pagāmiem	Zeme zem ceļiem	Pārējās zemes
		Arauzeme	Augļu dārzī	Pļavas	Ganības					zem ūdeņiem	zem zivju dīķiem			
0.0599	0.0599	.	0.0599



+ X=2731500
 + Y=4570500

Situācijas plāns

4672 009 0045

Plāna mērogs 1: 500

2.lapa no 2

Mērnieks Igors Lepets
sertifikāta Nr.CB0031

Plāns sagatavots atbilstoši Ministru kabineta 2011.gada 27.decembra
noteikumiem Nr.1019 "Zemes kadastrālās uzmērīšanas noteikumi".

LATVIJAS REPUBLIKA

APGRŪTINĀJUMU PLĀNS

Zemes vienības kadastra apzīmējums: 4672 009 0045

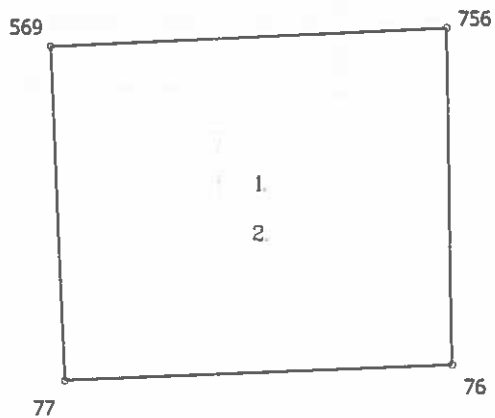
Apgrūtinājumu saraksts:

1.	7312030303 - ekspluatācijas aizsargjoslas teritorija gar valsts vietējiem un pašvaldību autoceļiem lauku apvidos - 0.0599 ha.
2.	7311020101 - vairāk par 100 kilometriem garas dabiskas ūdensteces vides un dabas resursu aizsardzības aizsargjoslas teritorija lauku apvidos - 0.0599 ha.

Plānā attēlota informācija par apgrūtinājumiem 2024.gada 14.maijā

Plāna mērogs 1: 500

Zemes vienības platība 0.0599 ha



+ X=2731500
+ Y=4570500

Apgrūtinājumu plāns

4672 009 0045

Plāna mērogs 1: 500

2.lapa no 2

Mērnieks Igors Lepets
sertifikāta Nr.CB0031

Plāns sagatavots atbilstoši Ministru kabineta 2011.gada 27.decembra
noteikumiem Nr.1019 "Zemes kadastrālās uzmērīšanas noteikumi".