

LATVIJAS REPUBLIKA

ZEMES ROBEŽU PLĀNS


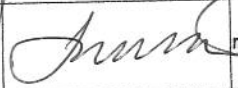
Zemes vienības kadastra apzīmējums: 46500050348

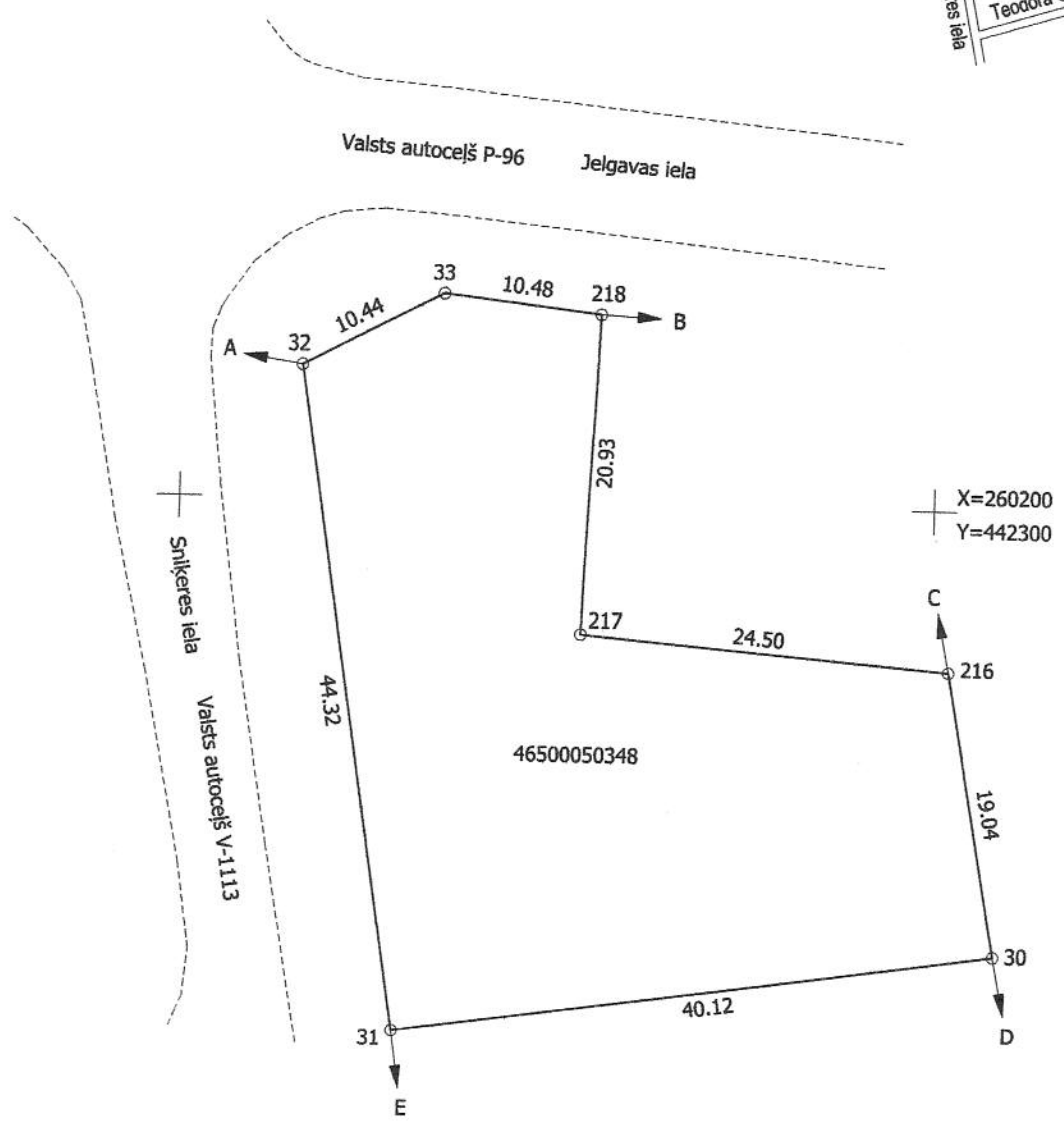
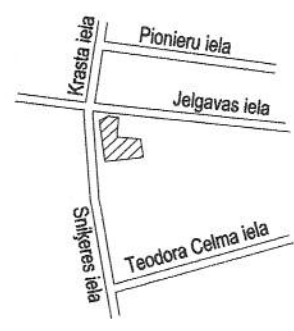
Plāns izgatavots, pamatojoties uz Auces novada domes 2012. gada 22. februāra lēmumu Nr.44 - protokols Nr.2, 13.§ "Par zemes piekritību Auces novada pašvaldībai" un Auces novada domes 2014. gada 28. maija lēmumu Nr.142 - protokols Nr.5, 13.§ "Par zemesgabalu platības precizēšanu un nekustamā īpašuma lietošanas mērķu noteikšanu Auces novadā"

Robežas uzmērītas 17.08.2021.

Plāna mērogs 1: 500

Zemes vienības platība 0.1303 ha

SIA "Rūķis AG" valdes priekšsēdētājs		Ainārs Gorškovs	03.12.2021.
Ierosinātājs ir informēts par kadastrālās uzmērīšanas laikā veiktajām darbībām, to rezultātiem.		Auces administrācijas nekustamā īpašuma speciālists Girts Memmēns	03.12.2021.



- Robežjošo zemes vienību saraksts:
- no A līdz B z.v.kad.apz. : 46500050392 - Valsts autoceļš - Jelgavas iela
 - no B līdz C z.v.kad.apz. : 46500050338 - Jelgavas iela 2
 - no C līdz D z.v.kad.apz. : 46500050075 - Jelgavas iela 4
 - no D līdz E z.v.kad.apz. : 46500050071 - Sniķeres iela 1
 - no E līdz A z.v.kad.apz. : 46500050391 - Valsts autoceļš - Sniķeres iela

Plāna mērogs 1: 500
Zemes vienības platība 0.1303 ha

Mēmiņš Indulis Zariņš (sert. Nr. CB 0043, derīgs no 18.10.2019. līdz 11.04.2026.)
apliecina, ka plāns izgatavots atbilstoši Ministru kabineta 2011. gada
27. decembra noteikumiem Nr.1019 "Zemes kadastrālās uzmērīšanas noteikumi"

Indulis Zariņš 01.12.2021.

LATVIJAS REPUBLIKA

APGRŪTINĀJUMU PLĀNS

Zemes vienības kadastra apzīmējums: 46500050348


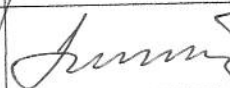
Apgrūtinājumu saraksts:

1. 7314020101 vides un dabas resursu aizsardzības aizsargjoslas (aizsardzības zonas) teritorija ap kultūras pieminekli laukos - 0.1303 ha

Apgrūtinājumu plāns izgatavots 01.12.2021.

Plāna mērogs 1: 500

Zemes vienības platība 0.1303 ha

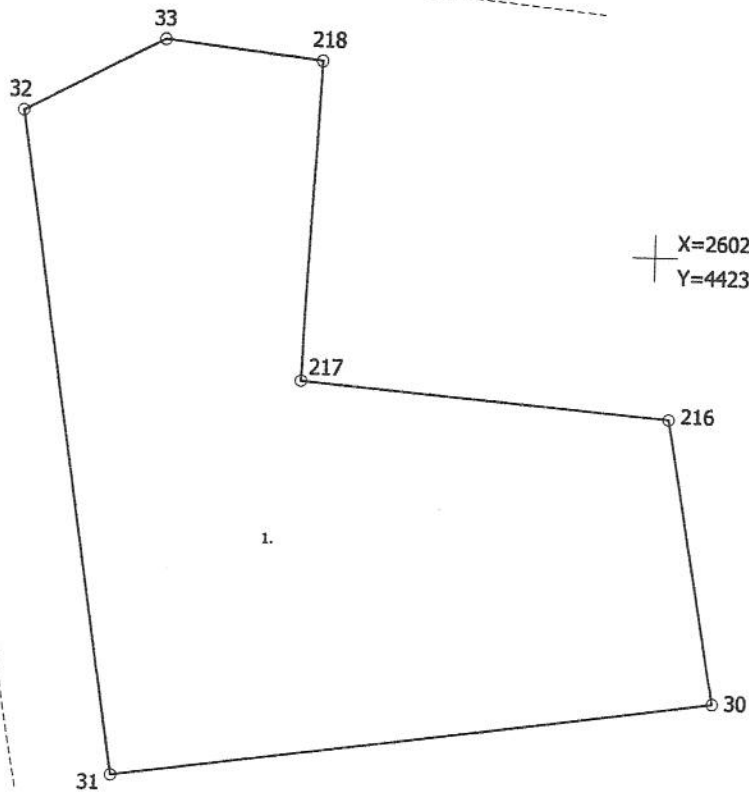
Saskaņoja: Auces administrācijas nekustamā īpašuma speciālists	PARAKSTS	Gints Memmēns	03.12.2021.
SIA "Rūķis AG" valdes priekšsēdētājs		Ainārs Gorškovs	03.12.2021.
Ierosinātājs ir informēts par kadastrālās uzmērīšanas laikā veiktajām darbībām, to rezultātiem.		Auces administrācijas nekustamā īpašuma speciālists Gints Memmēns	03.12.2021.

Valsts autoceļš P-96 Jelgavas iela

Snikeres iela

Valsts autoceļš V-1113

X=260200
Y=442300



Plāna mērogs 1: 500

Mēmiēks Indulis Zariņš (sert. Nr. CB 0043, derīgs no 18.10.2019. līdz 11.04.2026.)
apliecina, ka plāns izgatavots atbilstoši Ministru kabineta 2011. gada
27. decembra noteikumiem Nr.1019 "Zemes kadastrālās uzmērīšanas noteikumi"

Indulis Zariņš

01.12.2021.

LATVIJAS REPUBLIKA

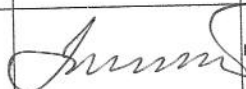
SITUĀCIJAS PLĀNS

Zemes vienības kadastra apzīmējums: 46500050348

Situācijas elementi uzmērīti 17.08.2021.

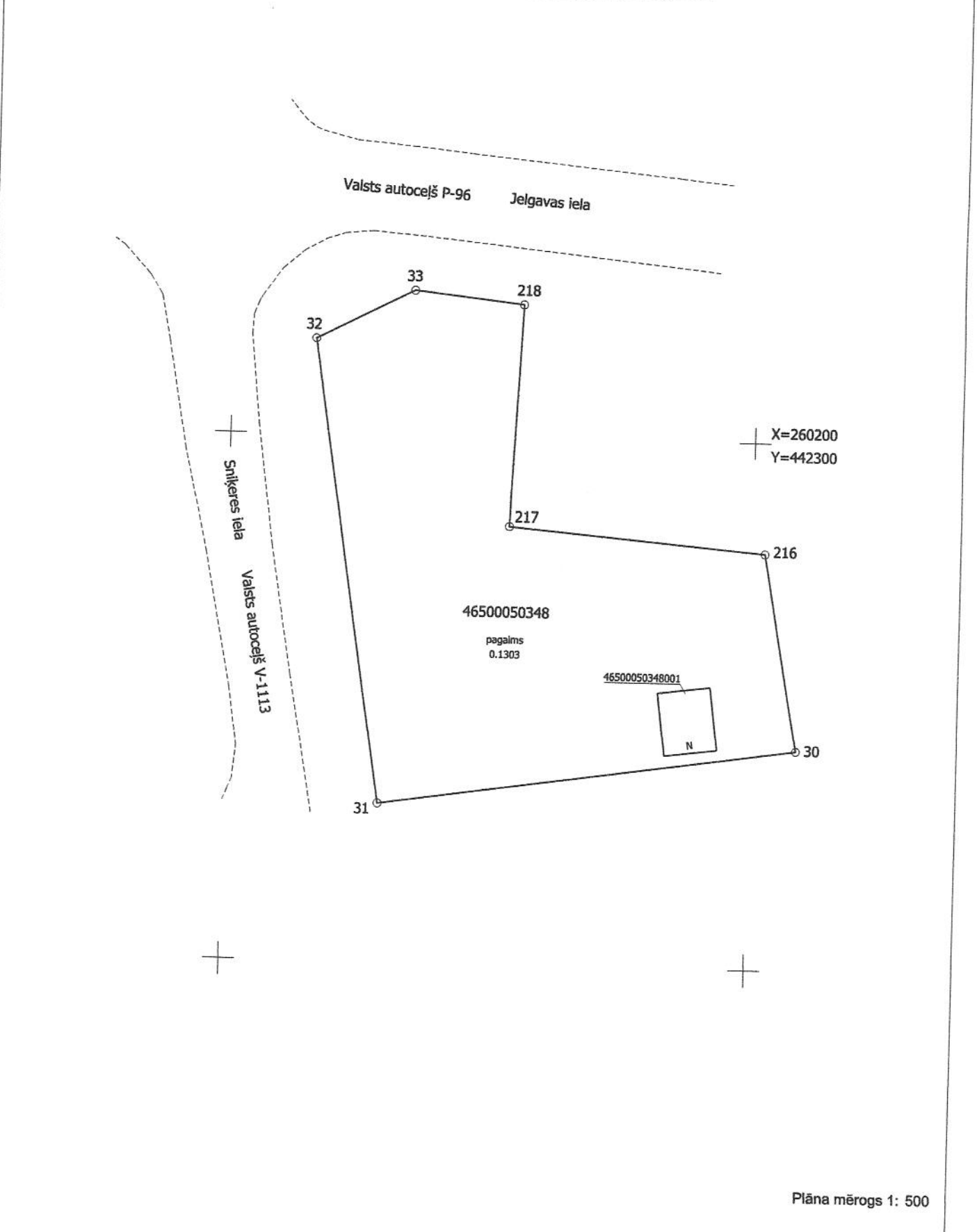
Plāna mērogs 1: 500

Zemes vienības platība 0.1303 ha

SIA "Rūķis AG" valdes priekšsēdētājs		Ainārs Gorškovs	03.12.2021.
Ierosinātais ir informēts par kadastrālās uzmērīšanas laikā veiktajām darbībām, to rezultātiem.		Auces administrācijas nekustamā īpašuma speciālists Gints Memmēns	03.12.2021.

ZEMES LIETOŠANAS VEIDU EKSPĻIKĀCIJA

Zemes vienības platība ha	Lauksaimniecībā izmant. zeme	TAJĀ SKAITĀ				Meži	Krūmāji	Purvi	Ūdens objektu zeme	t. sk.		Zem ēkām un pagalmiem	Zem ceļiem	Pārējās zemes
		Arauzeme	Augļu dārzi	Pļavas	Ganības					Zem ūdeņiem	zem zivju dīķiem			
0.1303	-	-	-	-	-	-	-	-	-	-	0.1303	-	-	



Mērnieks Indulis Zariņš (sert. Nr. CB 0043, derīgs no 18.10.2019. līdz 11.04.2026.)
 apliecina, ka plāns izgatavots atbilstoši Ministru kabineta 2011. gada
 27. decembra noteikumiem Nr.1019 "Zemes kadastrālās uzmērīšanas noteikumi"

Indulis Zariņš 01.12.2021.