

LATVIJAS REPUBLIKA

ZEMES ROBEŽU PLĀNS

Zemes vienības kadastra apzīmējums: 4646 012 0398

adrese: "Jaunzemnieki 393", Auru pag., Dobeles nov.

Plāns izgatavots pamatojoties uz Auru pagasta padomes 2009.gada 23.apriļa lēmumu, protokols Nr.5.p.9 "Par lauku apvidus zemes plekrtību Auru pagasta pašvaldībā".

Robežas noteiktas 2024.gada 3.maijā

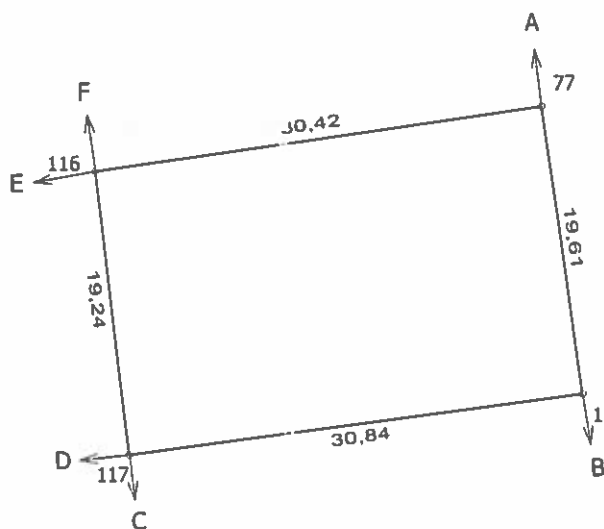
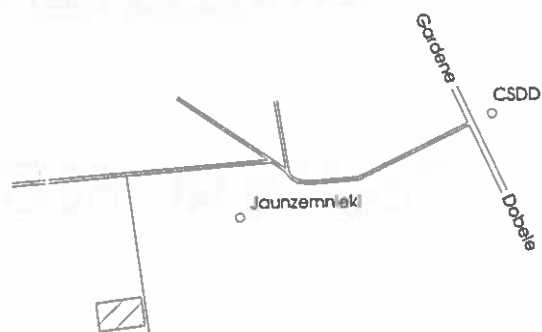
Plāna mērogs 1: 500.

Zemes vienības platība 0.0595 ha

ZEMES VIENĪBA UZMĒRĪTA

LKS92 TM
Mēroga koeficients 0.999626

Zemes vienības izvietojuma shēma



X=2768500
Y=4537000

Robežojošo zemes vienību saraksts

- No A līdz B z.v. kad. apz. 4646 012 0602,
- No B līdz C z.v. kad. apz. 4646 012 0399 - "Jaunzemnieki 394",
- No C līdz D z.v. kad. apz. 4646 012 0003 - "Jaunzemnieki 383",
- No D līdz E z.v. kad. apz. 4646 012 0388 - "Jaunzemnieki 382",
- No E līdz F z.v. kad. apz. 4646 012 0387 - "Jaunzemnieki 381",
- No F līdz A z.v. kad. apz. 4646 012 0397 - "Jaunzemnieki 392".

Zemes vienības platība 0.0595 ha

Zemes robežu plāns	4646 012 0398	Plāna mērogs 1: 500	2.lapa no 2
Mērnieks Igors Lepets sertifikāta Nr.CB0031	Plāns sagatavots atbilstoši Ministru kabineta 2011.gada 27.decembra noteikumiem Nr.1019 "Zemes kadastrālās uzmērīšanas noteikumi".		

LATVIJAS REPUBLIKA

SITUĀCIJAS PLĀNS

Zemes vienības kadastra apzīmējums:4646 012 0398

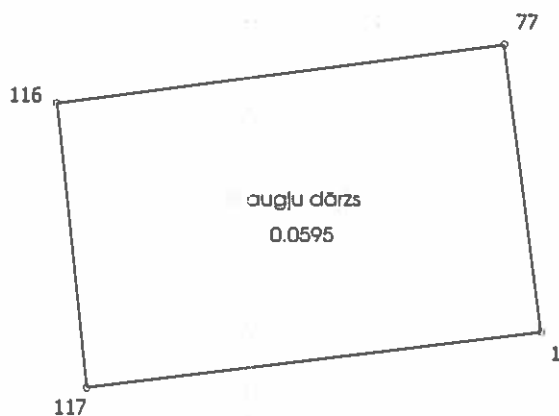
adrese: "Jaunzemnieki 393",Auru pag.,Dobeles nov.

Plānā attēlota informācija atbilstoši situācijai apvidū 2024.gada 3.maijā

Plāna mērogs 1: 500

Zemes vienības platība 0.0595 ha

Zemes vienības platība ha	ZEMES LIETOŠANAS VEIDU EKSPĻIKĀCIJA													
	Lauksaimniecībā izmantojamā zeme	TAJĀ SKAITĀ				Meži	Krūmāji	Purvi	Ūdens objektu zeme	t. sk.		Zeme zem ēkām un pagalmiem	Zeme zem ceļiem	Pārējās zemes
		Arozme	Augļu dārzi	Pļavas	Ganības					zem ūdeņiem	zem zivju dīķiem			
0.0595	0.0595	·	0.0595	·	·	·	·	·	·	·	·	·	·	·



X=2768500
Y=4537000

Situācijas plāns

4646 012 0398

Plāna mērogs 1: 500

2.lapa no 2

Mērnieks Igors Lepets
sertifikāta Nr.CB0031

Plāns sagatavots atbilstoši Ministru kabineta 2011.gada 27.decembra
noteikumiem Nr.1019 "Zemes kadastrālās uzmērīšanas noteikumi".

LATVIJAS REPUBLIKA

APGRŪTINĀJUMU PLĀNS

Zemes vienības kadastra apzīmējums: 4646 012 0398

adrese: "Jaunzemnieki 393", Auru pag., Dobeles nov.

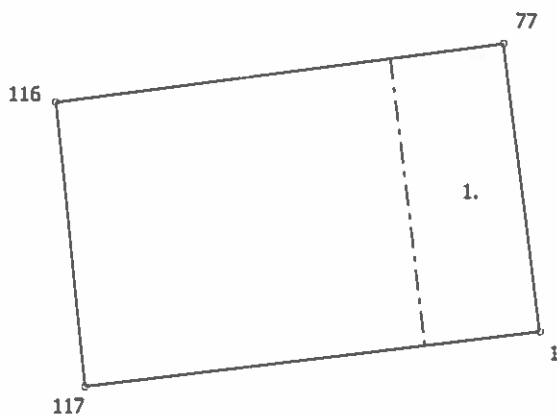
Apgrūtinājumu saraksts:

- | | |
|----|--|
| 1. | 7312050101 - ekspluatācijas aizsargjostas teritorija gar elektrisko tīklu gaisvadu līniju ārpus pilsētām un ciemiem ar nominālo spriegumu līdz 20 kilovoltiem - 0.0152 ha. |
|----|--|

Plānā attēlota informācija par apgrūtinājumiem n. 2024. gada 3. maijā

Plāna mērogs 1:500

Zemes vienības platība 0.0595 ha



X=2768500
Y=4537000

Apgrūtinājumu plāns

4646 012 0398

Plāna mērogs 1: 500

2.lapa no 2

Mērnieks Igors Lepets
sertifikāta Nr.CB0031

Plāns sagatavots atbilstoši Ministru kabineta 2011.gada 27.decembra
noteikumiem Nr.1019 "Zemes kadastrālās uzmērīšanas noteikumi".