

LATVIJAS REPUBLIKA

SITUĀCIJAS PLĀNS

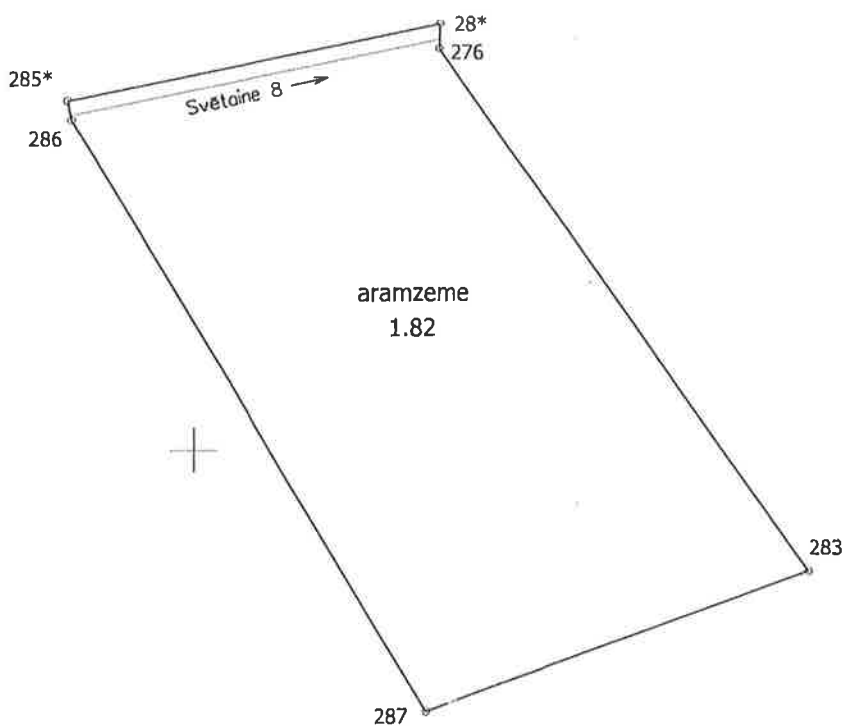
Zemes vienības kadastra apzīmējums: 4656 005 0115

Plānā attēlota informācija atbilstoši situācijai apvidū 2024.gada 22.martā

Plāna mērogs 1: 2000.

Zemes vienības platība 1.86 ha

Zemes vienības platība ha	ZEMES LIETOŠANAS VEIDU EKSPĻIKĀCIJA													
	Lauksaimniecībā izmantojamā zeme	TAJĀ SKAITĀ				Meži	Krūmāji	Purvi	Ūdens objektu zeme	t. sk.		Zeme zem ēkām un pagalmiem	Zeme zem ceļiem	Pārējās zemes
		Aramzeme	Augļu dārzi	Plūvas	Govības					zem ūdeņiem	zem zivju dīķiem			
1.86	1.82	1.82	*	*	*	*	*	0.04	0.04	*	*	*	*	



Situācijas plāns

4656 005 0115

Plāna mērogs 1:2000

2.lapa no 3

Mērnieks Igors Lepets
sertifikāta Nr.CB0031

Plāns sagatavots atbilstoši Ministru kabineta 2011.gada 27.decembra
noteikumiem Nr.1019 "Zemes kadastrālās uzmērīšanas noteikumi".

LATVIJAS REPUBLIKA

ZEMES ROBEŽU PLĀNS

Zemes vienības kadastra apzīmējums: 4656 005 0115

Plāns izgatavots pamatojoties uz Tērvetes novada domes 2009.gada 19.novembra sēdes protokola Izrakstu Nr.6,8.parangrāfs "Par Bukaišu pagasta lauku apvidus zemes piekrtību",Dobeles novada domes 2021.gada 28.oktobra lēmumu Nr.191/13 (protokols Nr.13,9.parangrāfs) "Par pašvaldībai piekrtīgā nekustamā īpašuma "Strazdiņi",Bukaišu pagasts,Dobeles novads,sadalīšanu".

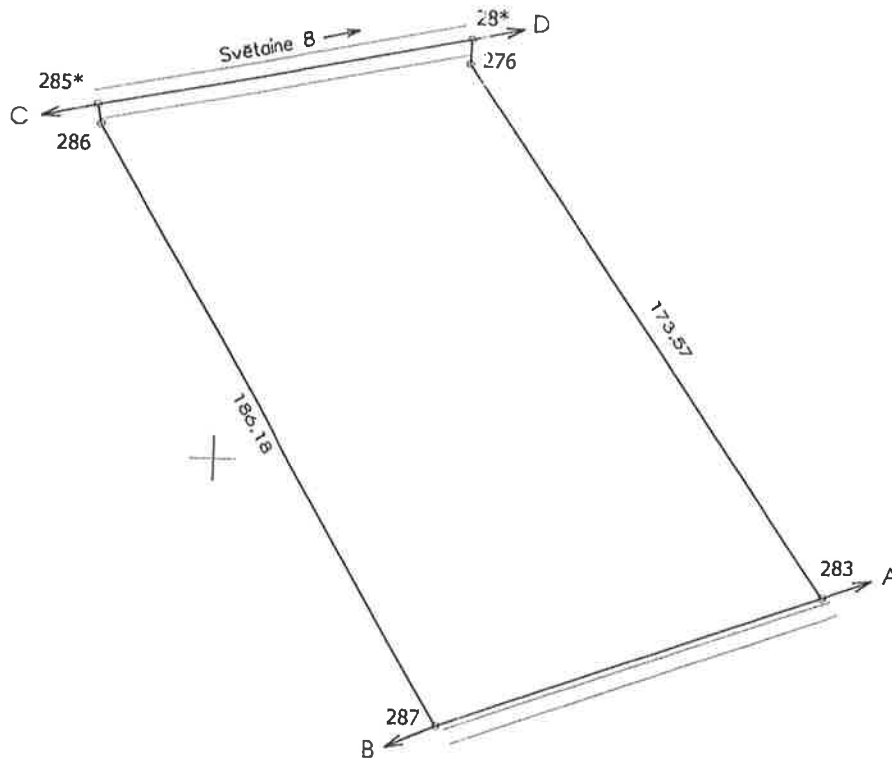
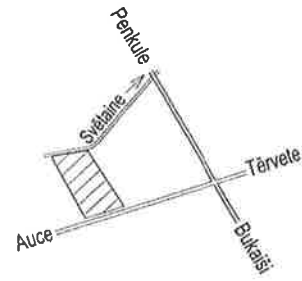
Robežas noteiktas 2024.gada 22.martā

Plāna mērogs 1: 2000

Zemes vienības platība 1.86 ha

ZEMES VIENĪBA UZMĒRĪTA
LKS92 TM
Mēroga koeficients 0.999631

Zemes vienības izvērtējuma shēma



X=2530000
Y=4502000

Robežojošo zemes vienību saraksts

- No A līdz B z.v. kad. apz. 4656 005 0102,
- No B līdz C z.v. kad. apz. 4656 005 0114,
- No C līdz D z.v. kad. apz. 4656 002 0025,
- No D līdz A z.v. kad. apz. 4656 005 0062.

Zemes vienības platība 1.86 ha

Zemes robežu plāns

4656 005 0115

Plāna mērogs 1:2000

2.lapa no 3

Mērnieks Igors Lepets
sertifikāta Nr.CB0031

Plāns sagatavots atbilstoši Ministru kabineta 2011.gada 27.decembra
noteikumu Nr.1019 "Zemes kadastrālās uzmērīšanas noteikumi".

LATVIJAS REPUBLIKA

APGRŪTINĀJUMU PLĀNS

Zemes vienības kadastra apzīmējums: 4656 005 0115

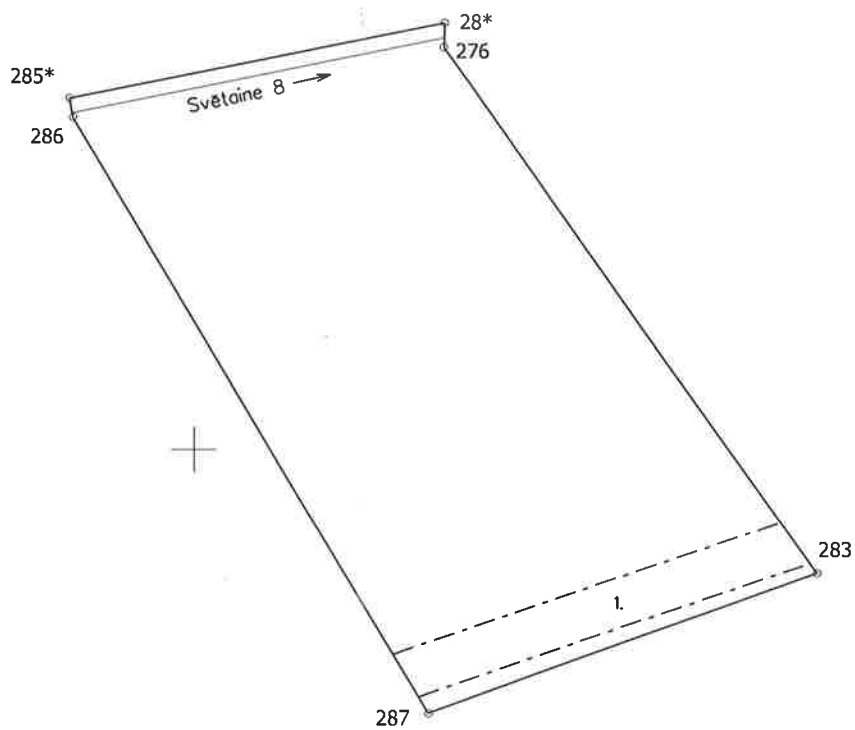
Apgrūtinājumu saraksts:

1.	7312050101 - ekspluatācijas aizsargjoslas teritorija gar elektrisko tīklu gaisvadu līniju ārpus pilsētām un clemem ar nominālo spriegumu līdz 20 kilovoltiem - 0.14 ha.
2.	7312030303 - ekspluatācijas aizsargjoslas teritorija gar valsts vietējiem un pašvaldību autoceļiem lauku apvidos - 0.21 ha.
3.	7311020103 - no 10 līdz 25 kilometriem garas dabiskas ūdensteces vides un dabas resursu aizsardzības aizsargjoslas teritorija lauku apvidos - 0.55 ha.

Plānā attēlota informācija par apgrūtinājumiem 2024.gada 22.martā

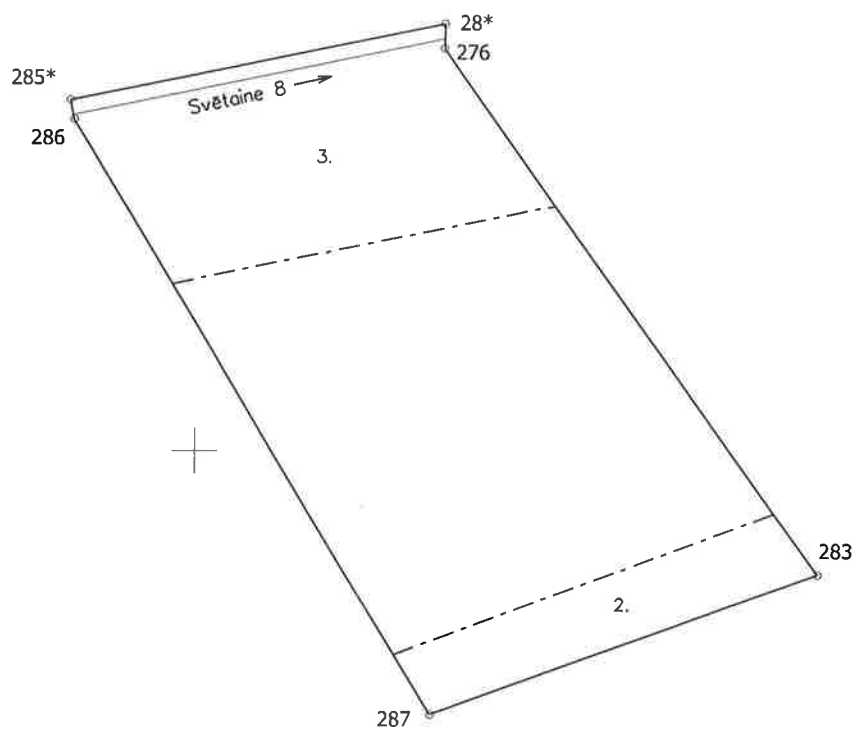
Plāna mērogs 1: 2000

Zemes vienības platība 1.86 ha



X=2530000
Y=4502000

Apgrūtinājumu plāns	4656 005 0115	Plāna mērogs 1: 2000	2.lapa no 3
Mērnīeks Igors Lepets sertifikāta Nr.CB0031	Plāns sagatavots atbilstoši Ministru kabineta 2011.gada 27.decembra noteikumiem Nr.1019 "Zemes kadastrālās uzmērīšanas noteikumi".		



X=2530000
Y=4502000

Apgrūtinājumu plāns

4656 005 0115

Plāna mērogs 1: 2000

3.lapa no 3

Mērnieks Igors Lepets
sertifikāta Nr.CB0031

Plāns sagatavots atbilstoši Ministru kabineta 2011.gada 27.decembra
noteikumiem Nr.1019 "Zemes kadastrālās uzmērīšanas noteikumi".