

LATVIJAS REPUBLIKA

# ZEMES ROBEŽU PLĀNS

Zemes vienības kadastra apzīmējums: 4644 005 0540

Plāns izgatavots pamatojoties uz Tērvetes novada domes 2008. gada 16. septembra sēdes protokola izrakstu Nr. 9.6. paragrāfs "Par Augstkalnes pagasta lauku apvidus zemes plekrlīdību Tērvetes novada pašvaldībai un lauku apvidus zemes nodošanu zemes reformas pabeigšanai".

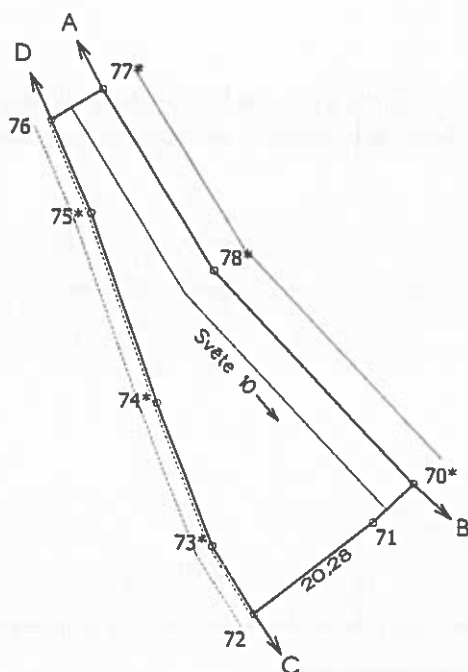
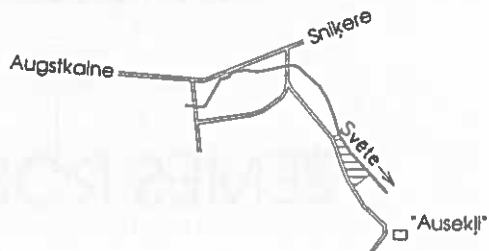
Robežas noteiktas 2023. gada 14. decembrī

Plāna mērogs 1: 1000.

Zemes vienības platība 0.12 ha

ZEMES VIENĪBA UZMĒRĪTA  
LKS92 TM  
Mēroga koeficients 0 999619

Zemes vienības izvētojumā shēma



Robežojošo zemes vienību saraksts

- No A līdz B z.v. kad. apz. 4644 005 0202.
- No B līdz C z.v. kad. apz. 4644 005 0210.
- No C līdz D z.v. kad. apz. 4644 005 0494.
- No D līdz A z.v. kad. apz. 4644 005 0405.

Zemes vienības platība 0.12 ha



Zemes robežu plāns	4644 005 0540	Plāna mērogs 1: 1000	2.lapa no 2
Mērnieks Igors Lepets sertifikāta Nr.CB0031	Plāns sagatavots atbilstoši Ministru kabineta 2011.gada 27.decembra noteikumiem Nr.1019 "Zemes kadastrālās uzmērīšanas noteikumi".		

# LATVIJAS REPUBLIKA

## APGRŪTINĀJUMU PLĀNS

Zemes vienības kadastra apzīmējums: 4644 005 0540

Apgrūtinājumu saraksts:

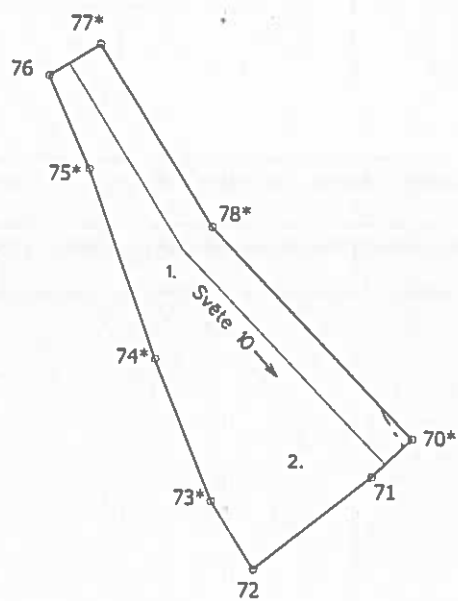
1.	7311020101 - vairāk par 100 kilometriem garas dabiskas ūdensteces vides un dabas resursu aizsardzības aizsargjoslas teritorija lauku apvidos - 0.12 ha.
2.	7312030303 - ekspluatācijas aizsargjoslas teritorija gar valsts vietējiem un pašvaldību autoceļiem lauku apvidos - 0.12 ha.

Plānā attēlota informācija par apgrūtinājumiem 2023.gada 14.decembrī

Plāna mērogs 1: 1000

Zemes vienības platība 0.12 ha

X=2509000  
Y=4603000



+

Apgrūtinājumu plāns

4644 005 0540

Plāna mērogs 1: 1000

2.lapa no 2

Mērnīeks Igors Lepets  
sertifikāta Nr. CB0031

Plāns sagatavots atbilstoši Ministru kabineta 2011.gada 27.decembra  
noteikumiem Nr. 1019 "Zemes kadastrālās uzmērīšanas noteikumi".

LATVIJAS REPUBLIKA

# SITUĀCIJAS PLĀNS

Zemes vienības kadastra apzīmējums:4644 005 0540

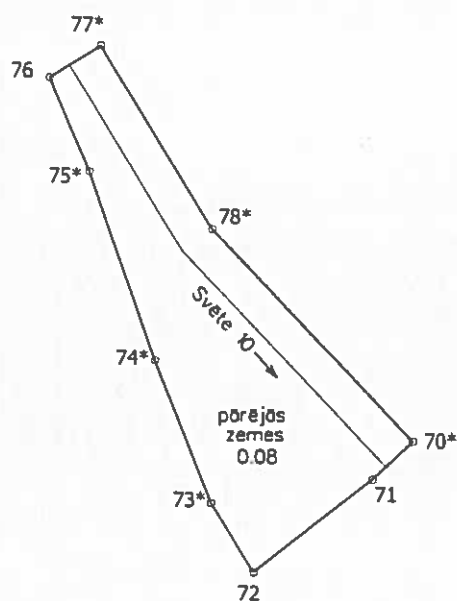
Plānā attēlota informācija atbilstoši situācijai apvidū 2023. gada 14. decembrī

Plāna mērogs 1:1000.

Zemes vienības platība 0.12 ha

Zemes vienības platība ha	ZEMES LIETOŠANAS VEIDU EKSPĻĪKĀCIJA													
	Lauksaimniecībā izmantojamā zeme	TAJĀ SKAITĀ				Meži	Krūmāji	Purvi	Ūdens objektu zeme	t. sk.		Zeme zem ekām un pagalmiem	Zeme zem ceļiem	Pārējās zemes
		Arozmeze	Augļu dārzi	Pļavas	Govības					zem ūdeņiem	zem zivju dīķiem			
0.12	-	-	-	-	-	-	-	-	0.04	0.04	-	-	-	0.08

+ X-2509000  
 Y-4603000



+

Situācijas plāns

4644 005 J540

Plāna mērogs 1: 1000

2.lapa no 2

Mērnīeks Igors Lepets  
sertifikāta Nr. CB0031

Plāns sagatavots atbilstoši Ministru kabineta 2011.gada 27.decembra  
noteikumiem Nr. 1019 "Zemes kadastrālās uzmērīšanas noteikumi".