

LATVIJAS REPUBLIKA

ZEMES ROBEŽU PLĀNS

Zemes vienības kadastra apzīmējums: 46760040129



Plāns izgatavots, pamatojoties uz Auces novada domes 2012. gada 22. februāra lēmumu Nr.44 - sēdes protokols Nr.2, 13.§ "Par zemes piekritību Auces novada pašvaldībai".

Robežas uzmērītas 08.10.2019.

Plāna mērogs 1: 1000

Zemes vienības platība 0.94 ha



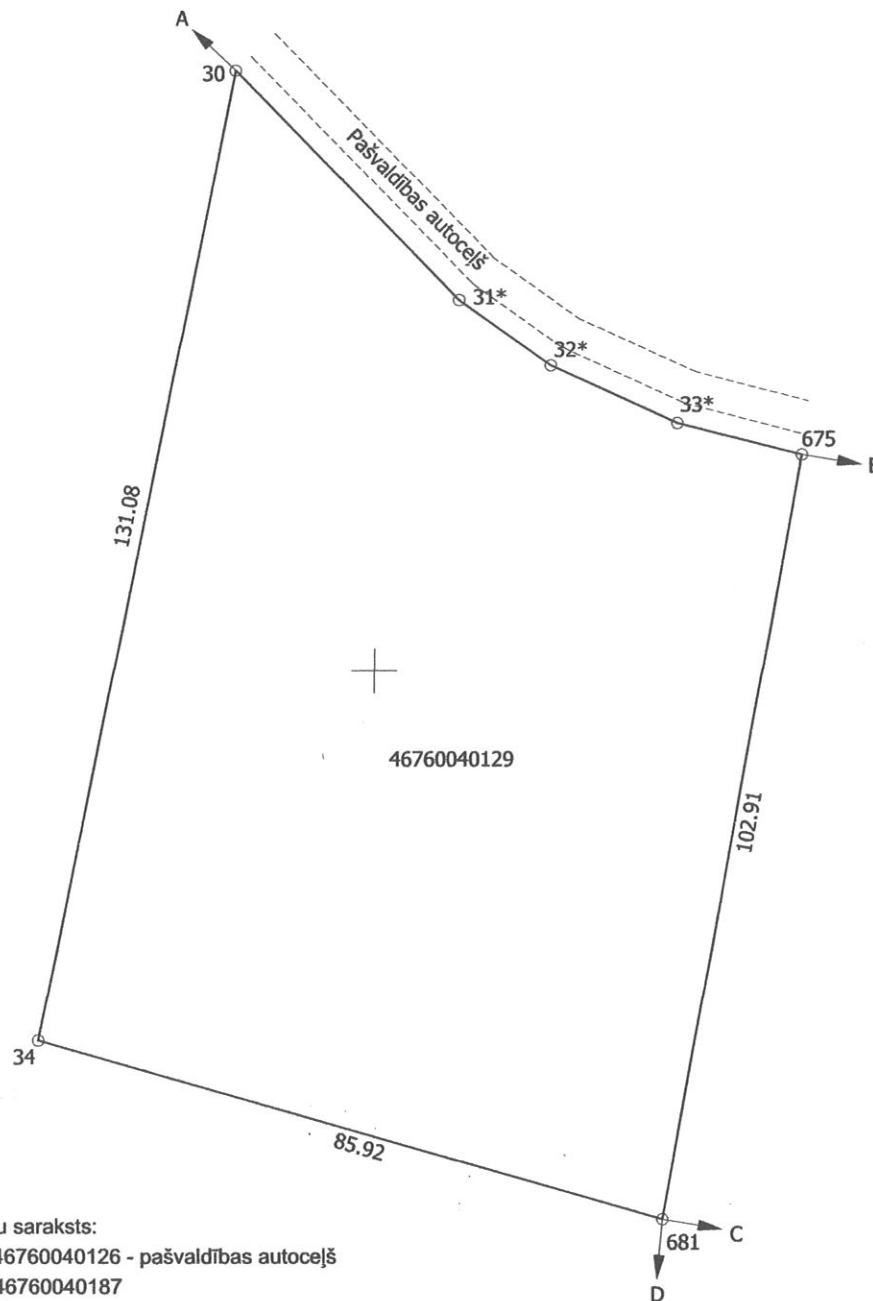
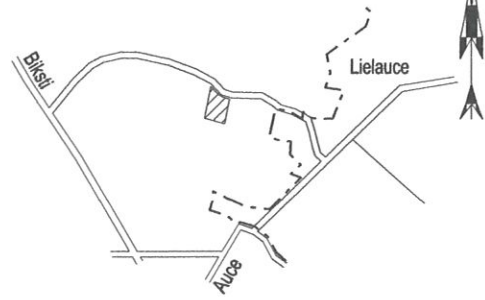
SIA "Rūķis AG" valdes priekšsēdētājs		Ainārs Gorškovs	11.10.2019.
Ierosinātājs ir informēts par kadastrālās uzmērīšanas laikā veiktajām darbībām, to rezultātiem.		Auces novada pašvaldības pārstāvis Gints Memmēns	11.10.2019.

ZEMES VIENĪBA UZMĒRĪTA
LKS-92 TM
Mēroga koeficients: 0.9996586

ZEMES VIENĪBAS
IZVIETOJUMA SHĒMA

Z

X=264600
Y=430900



Robežojošo zemes vienību saraksts:
no A līdz B z.v.kad.apz. : 46760040126 - pašvaldības autoceļš
no B līdz C z.v.kad.apz. : 46760040187
no C līdz D z.v.kad.apz. : 46760040208
no D līdz A z.v.kad.apz. : 46760040044 - "Ziediņi"

+

Plāna mērogs 1: 1000
Zemes vienības platība 0.94 ha

Mērnīeks Indulis Zariņš (sert. Nr. BB - 364, derīgs no 12.04.2011. līdz 11.04.2021.)
aplīcina, ka plāns izgatavots atbilstoši Ministru kabineta 2011.gada 27.decembra
noteikumiem Nr.1019 "Zemes kadastrālās uzmērīšanas noteikumi"

Indulis Zariņš

09.10.2019.

LATVIJAS REPUBLIKA

SITUĀCIJAS PLĀNS



Zemes vienības kadastra apzīmējums: 46760040129

Situācijas elementi uzmērīti 08.10.2019.

Plāna mērogs 1: 1000

Zemes vienības platība 0.94 ha

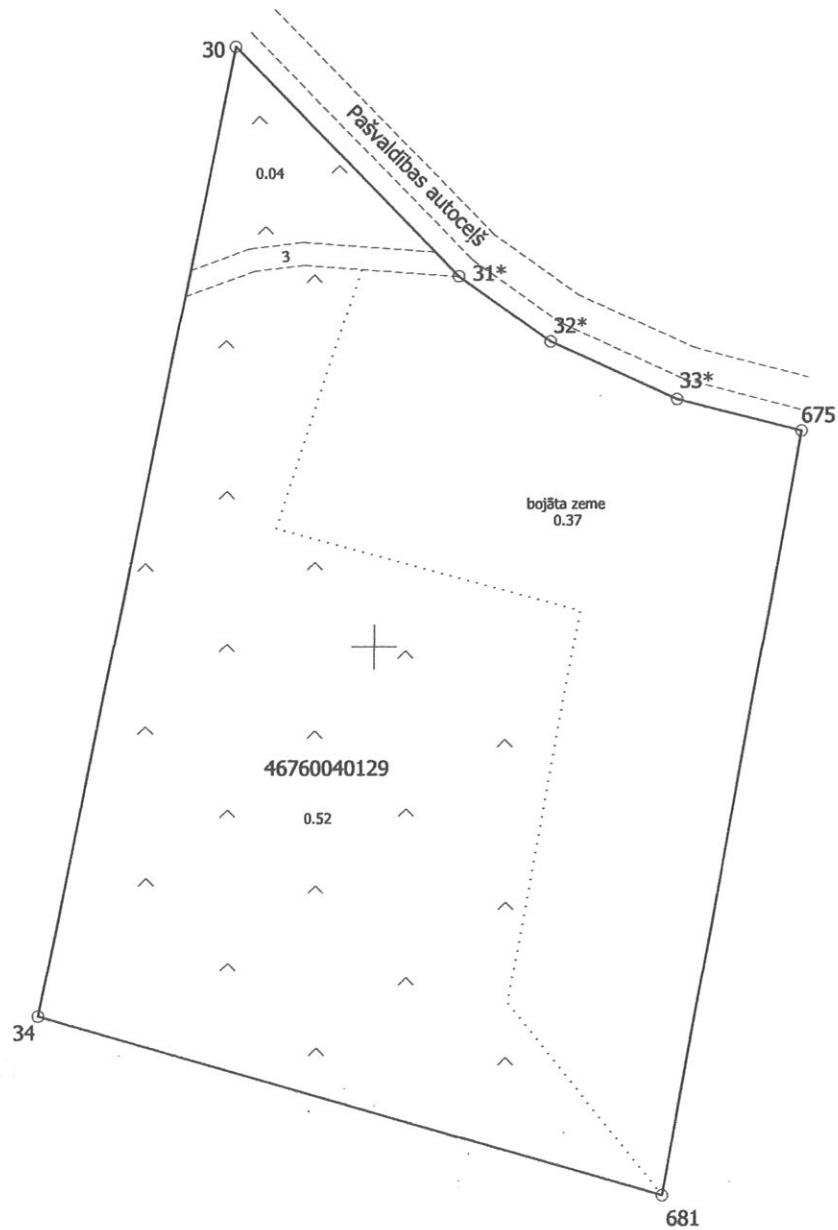


SIA "Rūķis AG" valdes priekšsēdētājs		Ainārs Gorškovs	11.10.2019.
Ierosinātājs ir informēts par kadastrālās uzmērīšanas laikā veiktajām darbībām, to rezultātiem.		Auces novada pašvaldības pārstāvis Gints Memmēns	11.10.2019.

ZEMES LIETOŠANAS VEIDU EKSPLIKĀCIJA

Zemes vienības platība ha	Lauksaimniecībā izmant. zeme	TAJĀ SKAITĀ				Meži	Krūmāji	Purvi	Īdens objektu zeme	t. sk.		Zem ēkām un pagalmiem	Zem ceļiem	Pārējās zemes
		Aramzeme	Augļu dārzeņi	Pļavas	Ganības					Zem ūdeņiem	zem zivju dīķiem			
0.94	0.56	-	-	-	0.56	-	-	-	-	-	-	-	0.01	0.37

X=264600
Y=430900



Plāna mērogs 1: 1000

Mērmieks Indulis Zariņš (sert. Nr. BB - 364, derīgs no 12.04.2011. līdz 11.04.2021.)
apliecina, ka plāns izgatavots atbilstoši Ministru kabineta 2011.gada 27.decembra
noteikumiem Nr.1019 "Zemes kadastrālās uzmērīšanas noteikumi"

Indulis Zariņš

09.10.2019.

LATVIJAS REPUBLIKA

APGRŪTINĀJUMU PLĀNS

Zemes vienības kadastra apzīmējums: 46760040129

Apgrūtinājumu saraksts:



1.	7312030303 ekspluatācijas aizsargjoslas teritorija gar valsts vietējiem un pašvaldību autoceļiem lauku apvidos - 0.23 ha
2.	7312050101 - ekspluatācijas aizsargjoslas teritorija gar elektrisko tīklu gaisvadu līniju ārpus pilsētām un ciemiem ar nominālo spriegumu līdz 20 kilovoltiem - 0.02 ha

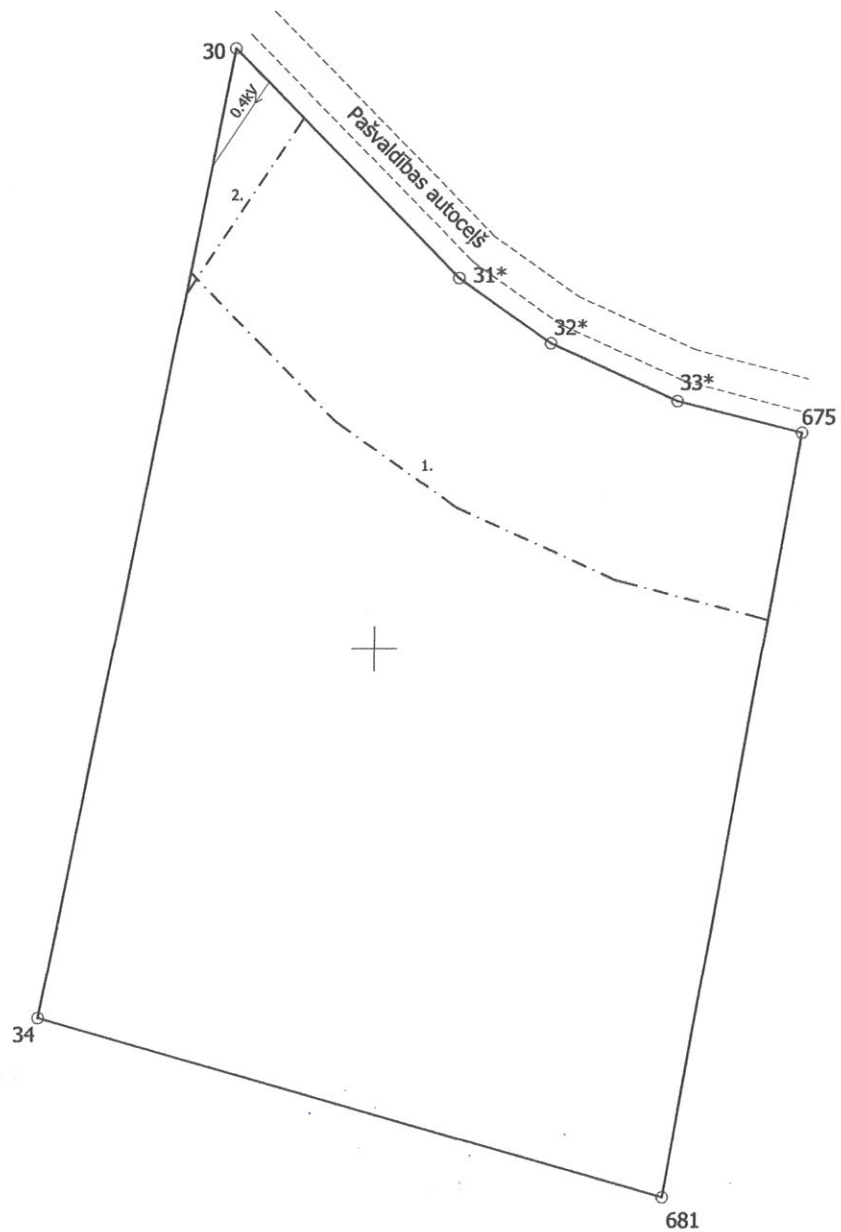
Apgrūtinājumu plāns izgatavots 09.10.2019.

Plāna mērogs 1: 1000

Zemes vienības platība 0.94 ha



Saskaņoja: Auces novada pašvaldības pārstāvis	PARAKSTS	Gints Memmēns	11.10.2019.
SIA "Rūķis AG" valdes priekšsēdētājs		Ainārs Gorškovs	11.10.2019.
Ierosinātājs ir informēts par kadastrālās uzmērīšanas laikā veiktajām darbībām, to rezultātiem.		Auces novada pašvaldības pārstāvis Gints Memmēns	11.10.2019.



Plāna mērogs 1: 1000

Mēmiēks Indulis Zariņš (sert. Nr. BB - 364, derīgs no 12.04.2011. līdz 11.04.2021.)
 apliecina, ka plāns izgatavots atbilstoši Ministru kabineta 2011.gada 27.decembra
 noteikumiem Nr.1019 "Zemes kadastrālās uzmērīšanas noteikumi"

Indulis Zariņš

09.10.2019.