

LATVIJAS REPUBLIKA

# ZEMES ROBEŽU PLĀNS

Zemes vienības kadastra apzīmējums:4646 006 0083

Plāns izgatavots pamatojoties uz Auru pagasta padomes 2009.gada 23.apriļa lēmumu,protokols Nr.5.p.9 "Par lauku apvidus zemes plekšņību Auru pagasta pašvaldībai".

Robežas noteiktas 2023.gada 13.oktobrī

Plāna mērogs 1: 5000.

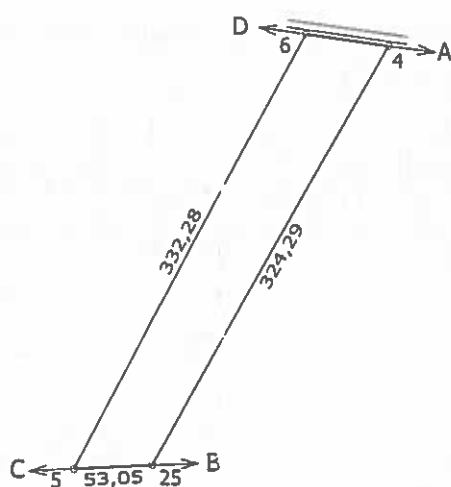
Zemes vienības platība 1.60 ha

ZEMES VIENĪBA UZMĒRĪTA

LKS92 TM

Mēroga koeficients 0.999625

Zemes vienības izvietojuma shēma



x=2715000  
y=4545000



Robežojāšo zemes vienību saraksts

- No A līdz B z.v. kad. apz. 4646 006 0082,
- No B līdz C z.v. kad. apz. 4646 006 0059,
- No C līdz D z.v. kad. apz. 4646 006 0076,
- No D līdz A z.v. kad. apz. 4646 006 0088.

Zemes vienības platība 1:60 ha

Zemes robežu plāns

4646 006 0083

Plāna mērogs 1: 5000

2.lapa no 2

Mērnieks Igors Lepets  
sertifikāta Nr.CB0031

Plāns sagatavots atbilstoši Ministru kabineta 2011.gada 27.decembra  
noteikumiem Nr.1019 "Zemes kadastrālās uzmērīšanas noteikumi".

LATVIJAS REPUBLIKA

# SITUĀCIJAS PLĀNS

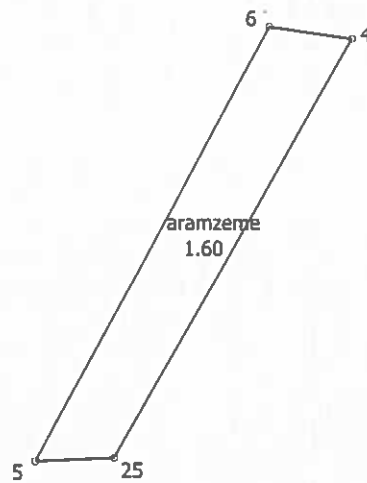
Zemes vienības kadastra apzīmējums:4646 006 0083

Plānā attēlota informācija atbilstoši situācijai apvidū 2023.gada 13.oktobrī

Plāna mērogs 1: 5000.

Zemes vienības platība 1.60 ha

Zemes vienības platība ha	ZEMES LIETOŠANAS VEIDU EKSPĻIKĀCIJA													
	Lauksaimniecībā izmantojamā zeme	TAJĀ SKAITĀ				Meži	Krūmāji	Purvi	Ūdens objektu zeme	t. sk.		Zeme zem ēkām un pagalmiem	Zeme zem ceļiem	Pārējās zemes
		Aramzeme	Augļu dārzi	Plavas	Gonības					zem ūdeņiem	zem zivju dīķiem			
160	160	160	.	.	.	.	.	.	.	.	.	.	.	.



+ x=2715000  
 + y=4545000

Situācijas plāns

4646 006 0083

Plāna mērogs 1: 5000

2.lapa no 2

Mērnieks Igors Lepets  
sertifikāta Nr.CB0031

Plāns sagatavots atbilstoši Ministru kabineta 2011.gada 27.decembra  
noteikumiem Nr.1019 "Zemes kadastrālās uzmērīšanas noteikumi".

LATVIJAS REPUBLIKA

# APGRŪTINĀJUMU PLĀNS

Zemes vienības kadastra apzīmējums: 4646 006 0083

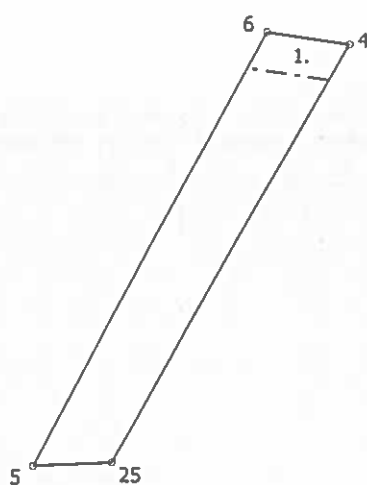
Apgrūtinājumu saraksts:

1.	7312030303 - ekspluatācijas aizsargjoslas teritorija gar valsts vietējiem un pašvaldību autoceļiem lauku apvidos - 0.14 ha.
----	---

Plānā attēlota informācija par apgrūtinājumiem 2023. gada 13. oktobrī

Plāna mērogs 1: 5000

Zemes vienības platība 1.60 ha



x=2715000  
y=4545000



Apgrūtinājumu plāns

4646 006 0083

Plāna mērogs 1: 5000

2.lapa no 2

Mērnīeks Igors Lepets  
sertifikāta Nr.CB0031

Plāns sagatavots atbilstoši Ministru kabineta 2011.gada 27.decembra  
noteikumiem Nr.1019 "Zemes kadastrālās uzmērīšanas noteikumi".