

LATVIJAS REPUBLIKA

# ZEMES ROBEŽU PLĀNS

Zemes vienības kadastra apzīmējums:4646 006 0080

Plāns izgatavots pamatojoties uz Auru pagasta padomes 2009.gada 23.apriļa lēmumu,protokols Nr.5.p.9 "Par lauku apvidus zemes piekrišanu Auru pagasta pašvaldībai".

Robežas noteiktas 2023.gada 13.oktobrī

Plāna mērogs 1: 5000

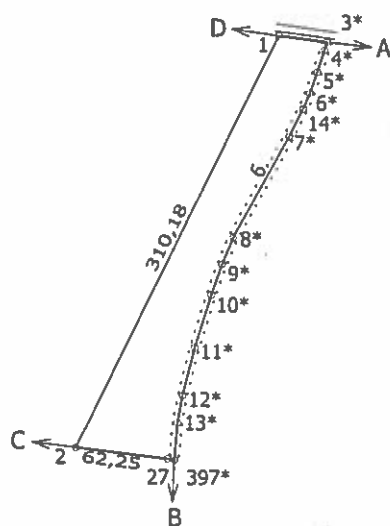
Zemes vienības platība 1.22 ha



ZEMES VIENĪBA UZMĒRĪTA

LKS92 TM

Mēroga koeficients 0.999625



X=2715000  
Y=4550000

Robežojošo zemes vienību saraksts

- No A līdz B z.v. kad. apz. 4646 006 0021 - "Spriksteles",
- No B līdz C z.v. kad. apz. 4646 006 0059,
- No C līdz D z.v. kad. apz. 4646 006 0081,
- No D līdz A z.v. kad. apz. 4646 006 0088.

Zemes vienības platība 1.22 ha

Zemes robežu plāns

4646 006 0080

Plāna mērogs 1: 5000

2.lapa no 2

Mērnieks Igors Lepets  
sertifikāta Nr.CB0031

Plāns sagatavots atbilstoši Ministru kabineta 2011.gada 27.decembra  
noteikumiem Nr.1019 "Zemes kadastrālās uzmērīšanas noteikumi".

LATVIJAS REPUBLIKA

# SITUĀCIJAS PLĀNS

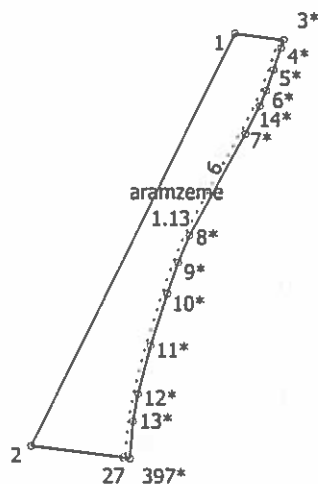
Zemes vienības kadastra apzīmējums:4646 006 0080

Plānā attēlota informācija atbilstoši situācijai apvidū 2023.gada 13.oktobrī

Plāna mērogs 1: 5000.

Zemes vienības platība 1.22 ha

Zemes vienības platība ha	ZEMES LIETOŠANAS VEIDU EKSPLIKĀCIJA													
	Lauksaimniecībā izmantojamā zeme	TAJĀ SKAITĀ				Meži	Krūmņņji	Purvi	Ūdens objektu zeme	t. sk.		Zeme zem ēkām un pagodinām	Zeme zem ceļiem	Pārējās zemes
		Aramzeme	Augļu dārzeņi	Pļavas	Govības					zem ēdējiem	zem zivju dīķiem			
1.22	1.13	1.13	-	-	-	-	-	-	-	-	-	0.09	-	



X-2715000  
Y-4550000

Situācijas plāns

4646 006 0080

Plāna mērogs 1:5000

2.lapa no 2

Mērnieks Igors Lepets  
sertifikāta Nr.CB0031

Plāns sagatavots atbilstoši Ministru kabineta 2011.gada 27.decembra  
noteikumiem Nr.1019 "Zemes kadastrālās uzmērīšanas noteikumi".

LATVIJAS REPUBLIKA

# APGRŪTINĀJUMU PLĀNS

Zemes vienības kadastra apzīmējums: 4646 006 0080

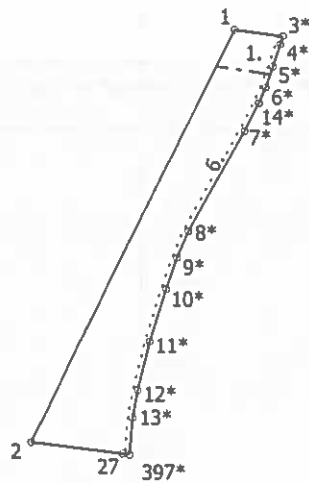
Apgrūtinājumu saraksts:

1.	7312030303 - ekspluatācijas aizsargjoslas teritorija gar valsts vietējiem un pašvaldību autoceļiem lauku apvidos - 0.09 ha.
----	---

Plānā attēlota informācija par apgrūtinājumiem 2023.gada 13.oktobrī

Plāna mērogs 1: 5000

Zemes vienības platība 1.22 ha



X=2715000

Y=4550000

Apgrūtinājumu plāns

4646 006 0080

Plāna mērogs 1: 5000

2.lapa no 2

Mērnīeks Igors Lepets  
sertifikāta Nr.CB0031

Plāns sagatavots atbilstoši Ministru kabineta 2011.gada 27.decembra  
noteikumiem Nr. 1019 "Zemes kadastrālās uzmērīšanas noteikumi".