

LATVIJAS REPUBLIKA

ZEMES ROBEŽU PLĀNS

Zemes vienības kadastra apzīmējums:4646 006 0076

Plāns izgatavots pamatojoties uz Auru pagasta padomes 2009.gada 23 aprīļa lēmumu,protokols Nr.5.p.9 "Par lauku apvidus zemes plekrlībiu Auru pagasta pašvaldībai".

Robežas noteiktas 2023.gada 13.oktobrī

Plāna mērogs 1: 5000.

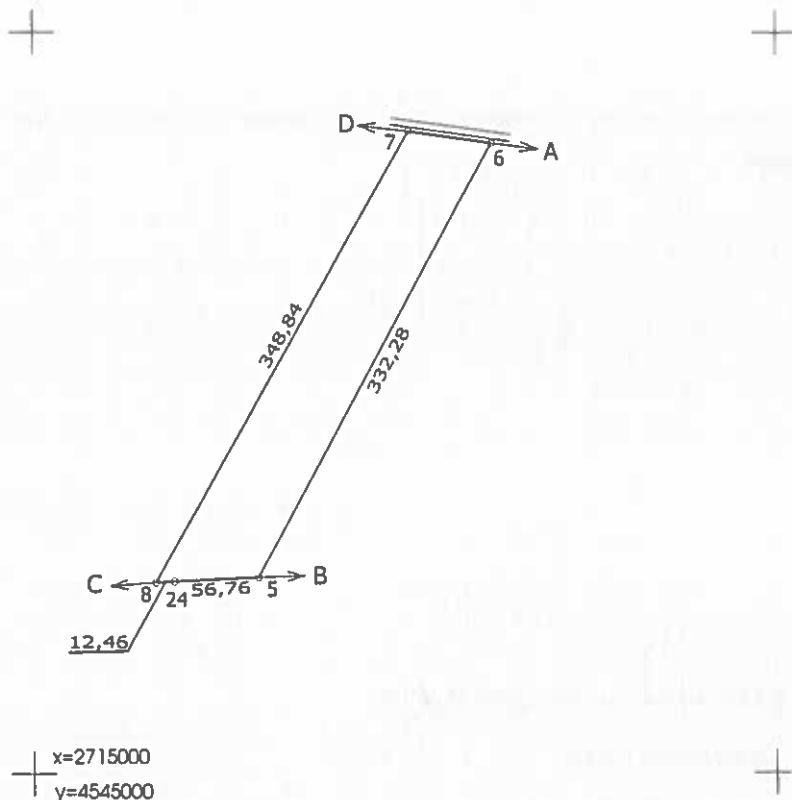
Zemes vienības platība 1.90 ha

ZEMES VIENĪBA UZMĒRĪTA

LKS92 TM

Mēroga koeficients 0.999625

Zemes vienības izvietojuma shēma



Robežojošo zemes vienību saraksts

- No A līdz B z.v. kad. apz. 4646 006 0083,
- No B līdz C z.v. kad. apz. 4646 006 0059,
- No C līdz D z.v. kad. apz. 4646 006 0077,
- No D līdz A z.v. kad. apz. 4646 006 0088.

Zemes vienības platība 1.90 ha

Zemes robežu plāns	4646 006 0076	Plāna mērogs 1: 5000	2.lapa no 2
Mērnieks Igors Lepets sertifikāta Nr.CB0031	Plāns sagatavots atbilstoši Ministru kabineta 2011.gada 27.decembra noteikumiem Nr.1019 "Zemes kadastrālās uzmērīšanas noteikumi".		

LATVIJAS REPUBLIKA

SITUĀCIJAS PLĀNS

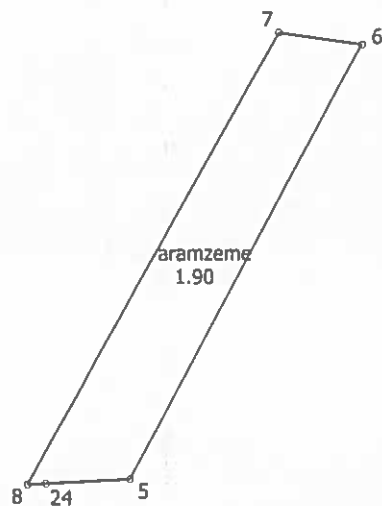
Zemes vienības kadastra apzīmējums:4646 006 0076

Plānā attēlota informācija atbilstoši situācijai apvidū 2023.gada 13.oktobrī

Plāna mērogs 1: 5000.

Zemes vienības platība 1.90 ha

Zemes vienības platība ha	ZEMES LIETOŠANAS VEIDU EKSPĻIKĀCIJA													
	Lauksaimniecībā izmantojamā zeme	TAJĀ SKAITĀ				Meži	Krūmāji	Purvi	Ūdens objektu zeme	t. sk.		Zeme zem ēkām un pagalmiem	Zeme zem ceļiem	Pārējās zemes
		Aramzeme	Augļu dārzi	Pļavas	Govības					zem ūdeņiem	zem zivju dīķiem			
190	190	190



+ x=2715000
 + y=4545000

Situācijas plāns

4646 006 0076

Plāna mērogs 1:5000

2.lapa no 2

Mērnieks Igors Lepets
sertifikāta Nr.CB0031

Plāns sagatavots atbilstoši Ministru kabineta 2011.gada 27.decembra
noteikumiem Nr.1019 "Zemes kadastrālās uzmērīšanas noteikumi".

LATVIJAS REPUBLIKA

APGRŪTINĀJUMU PLĀNS

Zemes vienības kadastra apzīmējums:4646 006 0076

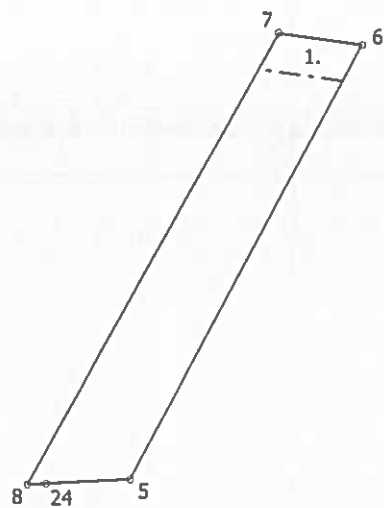
Apgrūtinājumu saraksts:

1.	7312030303 - ekspluatācijas aizsargjoslas teritorija gar valsts vietējiem un pašvaldību autoceļiem lauku apvidos - 0.15 ha.
----	---

Plānā attēlota informācija par apgrūtinājumiem 2023 gada 13.oktobrī

Plāna mērogs 1: 5000

Zemes vienības platība 1.90 ha



$\begin{matrix} | \\ + \\ | \end{matrix}$
 $\begin{matrix} x=2715000 \\ y=4545000 \end{matrix}$

Apgrūtinājumu plāns

4646 006 0076

Plāna mērogs 1:5000

2.lapa no 2

Mērnieks Igors Lepēts
sertifikāta Nr.CB0031

Plāns sagatavots atbilstoši Ministru kabineta 2011.gada 27.decembra
noteikumiem Nr.1019 "Zemes kadastrālās uzmērīšanas noteikumi".