

LATVIJAS REPUBLIKA

ZEMES ROBEŽU PLĀNS

Zemes vienības kadastra apzīmējums: 4646 012 0342

adrese: "Jaunzemnieki 337", Auru pag., Dobeles nov.

Plāns izgatavots pamatojoties uz Auru pagasta padomes 2009.gada 23.apriļa lēmumu, protokols Nr.5.p.9 "Par lauku apvidus zemes piekrišanu Auru pagasta pašvaldībai".

Robežas noteiktas 2023.gada 6.oktobrī

Plāna mērogs 1: 500.

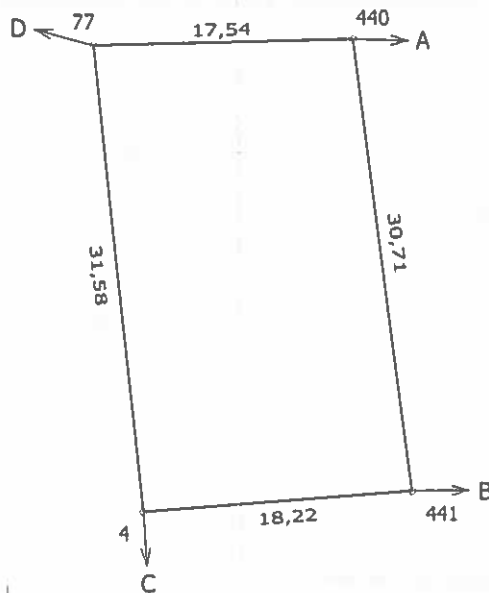

Zemes vienības platība 0.0556 ha

ZEMES VIENĪBA UZMĒRĪTA

LKS92 TM

Mēroga koeficients 0.999626

Zemes vienības izvietojuma shēma



X=2770000

Y=4536000

Robežojošo zemes vienību saraksts

- No A līdz B z.v. kad. apz. 4646 012 0341 - "Jaunzemnieki 336",
- No B līdz C z.v. kad. apz. 4646 012 0650 - "Jaunzemnieki 338",
- No C līdz D z.v. kad. apz. 4646 012 0602,
- No D līdz A z.v. kad. apz. 4646 012 0589.

Zemes vienības platība 0.0556 ha

Zemes robežu plāns

4646 012 0342

Plāna mērogs 1: 500

2.lapa no 2

Mērnieks Igors Lepets
sertifikāta Nr.CB0031

Plāns sagatavots atbilstoši Ministru kabineta 2011.gada 27.decembra
noteikumiem Nr.1019 "Zemes kadastrālās uzmēršanas noteikumi".

LATVIJAS REPUBLIKA

SITUĀCIJAS PLĀNS

Zemes vienības kadastra apzīmējums:4646 012 0342

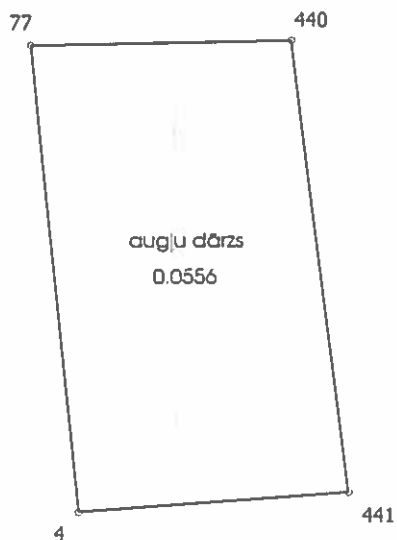
adrese: "Jaunzemnieki 337",Auru pag.,Dobeles nov.

Plānā attēlota informācija atbilstoši situācijai apvidū 2023.gada 6.oktobrī

Plāna mērogs 1: 500

Zemes vienības platība 0.0556 ha

| Zemes vienības platība ha | ZEMES LIETOŠANAS VEIDU EKSPĻIKĀCIJA | | | | | | | | | | | | | |
|---------------------------|-------------------------------------|-------------|---------------|--------|---------|------|---------|-------|---------------------|-------------|------------------|--------------------------|-----------------|---------------|
| | Lauksaimniecībā izmantojamā zeme | TAJĀ SKAITĀ | | | | | | | Īdents objektu zeme | t. sk. | | Zeme zem ēkām un pagdiem | Zeme zem ceļiem | Pārējās zemes |
| | | Arozme | Augļu dārzeņi | Pļavas | Gainībi | Meži | Krūmāji | Purvi | | zem ūdeņiem | zem zivju dīķiem | | | |
| 0.0556 | 0.0556 | - | 0.0556 | - | - | - | - | - | - | - | - | - | - | - |



X=2770000
Y=4536000

Situācijas plāns

4646 012 0342

Plāna mērogs 1: 500

2.lapa no 2

Mērnieks Igors Lepets
sertifikāta Nr.CB0031

Plāns sagatavots atbilstoši Ministru kabineta 2011.gada 27.decembra
noteikumiem Nr.1019 "Zemes kadastrālās uzmērīšanas noteikumi".

LATVIJAS REPUBLIKA

APGRŪTINĀJUMU PLĀNS

Zemes vienības kadastra apzīmējums: 4646 012 0342

adrese: "Jaunzemleki 337", Auru pag., Dobeles nov.

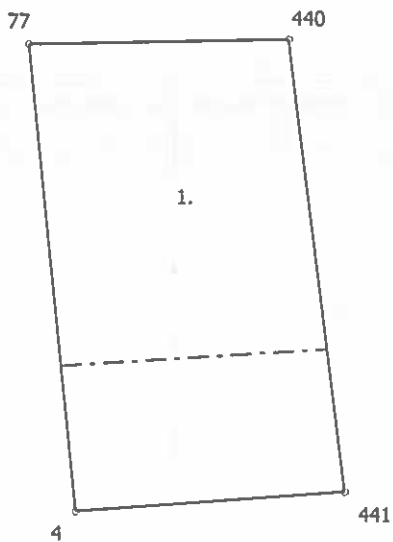
Apgrūtinājumu saraksts:

- | | |
|----|--|
| 1. | 7312050102 - ekspluatācijas aizsargjostas teritorija gar elektrisko tīklu gaisvadu līniju ārpus pilsētām un ciemiem ar nominālo spriegumu 110 kilovolti - 0.0379 ha. |
|----|--|

Plānā attēlota informācija par apgrūtinājumiem 2023. gada 6. oktobrī

Plāna mērogs 1:500

Zemes vienības platība 0.0556 ha



X=2770000
Y=4536000

Apgrūtinājumu plāns

4646 012 0342

Plāna mērogs 1: 500

2.lapa no 2

Mērnīeks Igors Lepets
sertifikāta Nr.CB0031

Plāns sagatavots atbilstoši Ministru kabineta 2011.gada 27.decembra
noteikumiem Nr.1019 "Zemes kadastrālās uzmērīšanas noteikumi".