

# LATVIJAS REPUBLIKA

## ZEMES ROBEŽU PLĀNS

Zemes vienības kadastra apzīmējums: 46640020349

Plāns izgatavots, pamatojoties uz Auces novada domes 2012. gada 22. februāra lēmumu Nr.44 - protokols Nr.2, 13.§ "Par zemes piekriību Auces novada pašvaldībai" un Auces novada domes 2019. gada 24. aprīļa lēmumu Nr.143 - protokols Nr.4, 3.§ "Par rezerves zemes fondā ieskaitīto zemes vienību piekriību Auces novada pašvaldībai"

Robežas uzmērītas 20.04.2021.

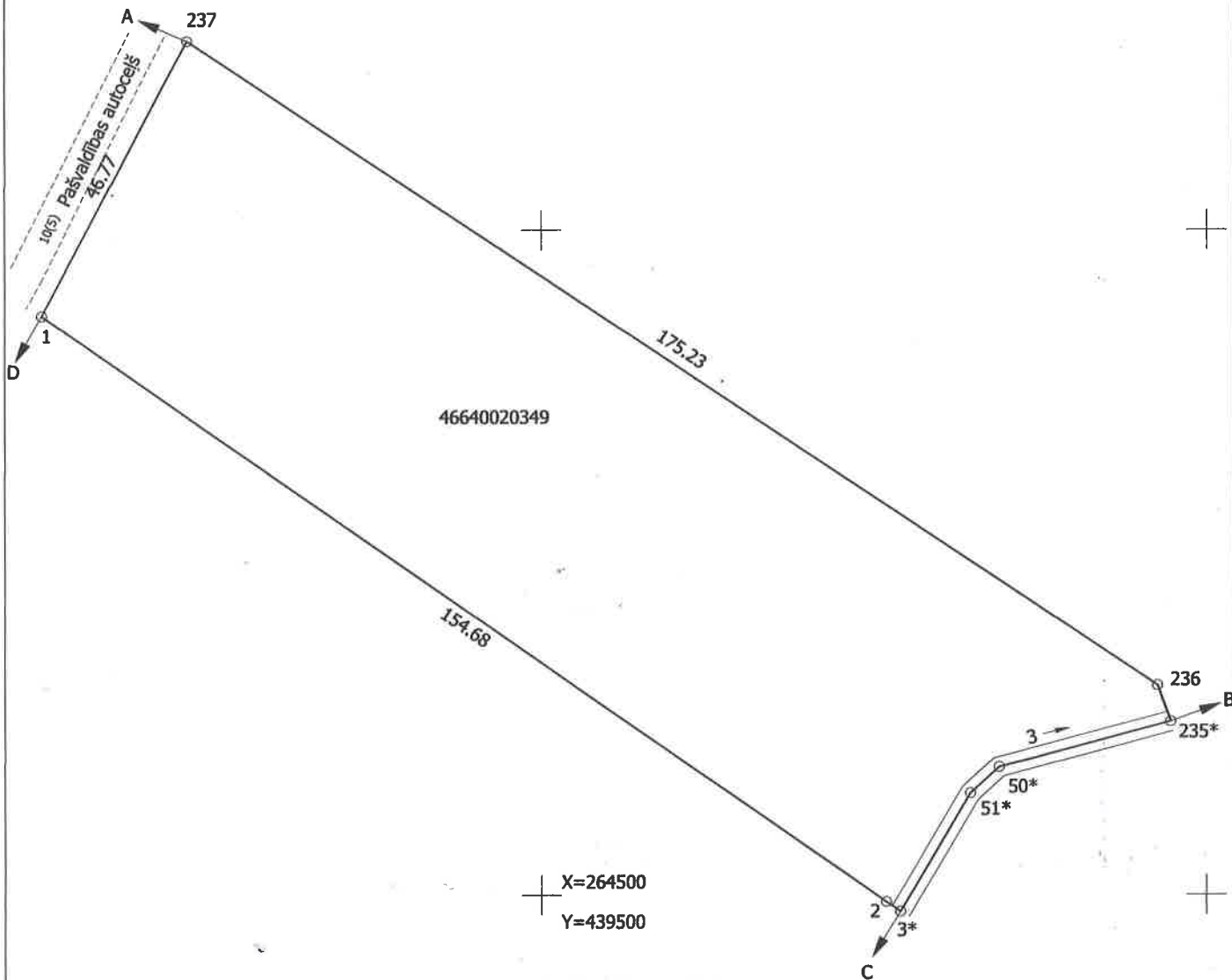
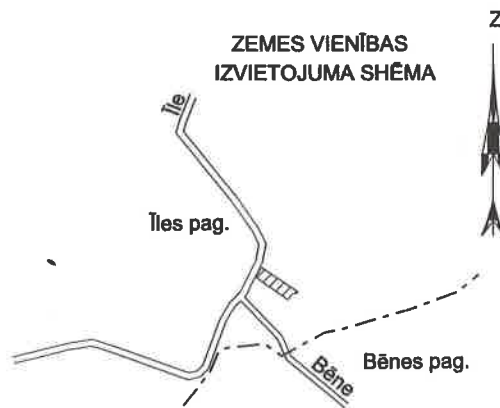
Plāna mērogs 1: 1000

Zemes vienības platība 0.79 ha

SIA "Rūķis AG" valdes priekšsēdētājs		Ainārs Gorškovs	30.06.2021.
Ierosinātājs ir informēts par kadastrālās uzmērīšanas laikā veiktajām darbībām, to rezultātiem.		Auces novada pašvaldības pilnv. pers. Gints Memmēns	30.06.2021.

ZEMES VIENĪBA UZMĒRĪTA  
LKS-92 TM  
Mēroga koeficients: 0.9996449

ZEMES VIENĪBAS  
IZVIETOJUMA SHĒMA



Robežojošo zemes vienību saraksts:

- no A līdz B z.v.kad.apz. : 46640020178
- no B līdz C z.v.kad.apz. : 46640020179
- no C līdz D z.v.kad.apz. : 46640020082 - "Grauči"
- no D līdz A z.v.kad.apz. : 46640020358 - Pašvaldības autoceļš

Plāna mērogs 1: 1000  
Zemes vienības platība 0.79 ha

Māmiņš Indulis Zariņš (sert. Nr. CB 0043, derīgs no 18.10.2019. līdz 11.04.2026.)  
apliecina, ka plāns izgatavots atbilstoši Ministru kabineta 2011. gada  
27. decembra noteikumiem Nr.1019 "Zemes kadastrālās uzmērīšanas noteikumi"

Indulis Zariņš

30.06.2021.

# LATVIJAS REPUBLIKA

## SITUĀCIJAS PLĀNS

Zemes vienības kadastra apzīmējums: 46640020349

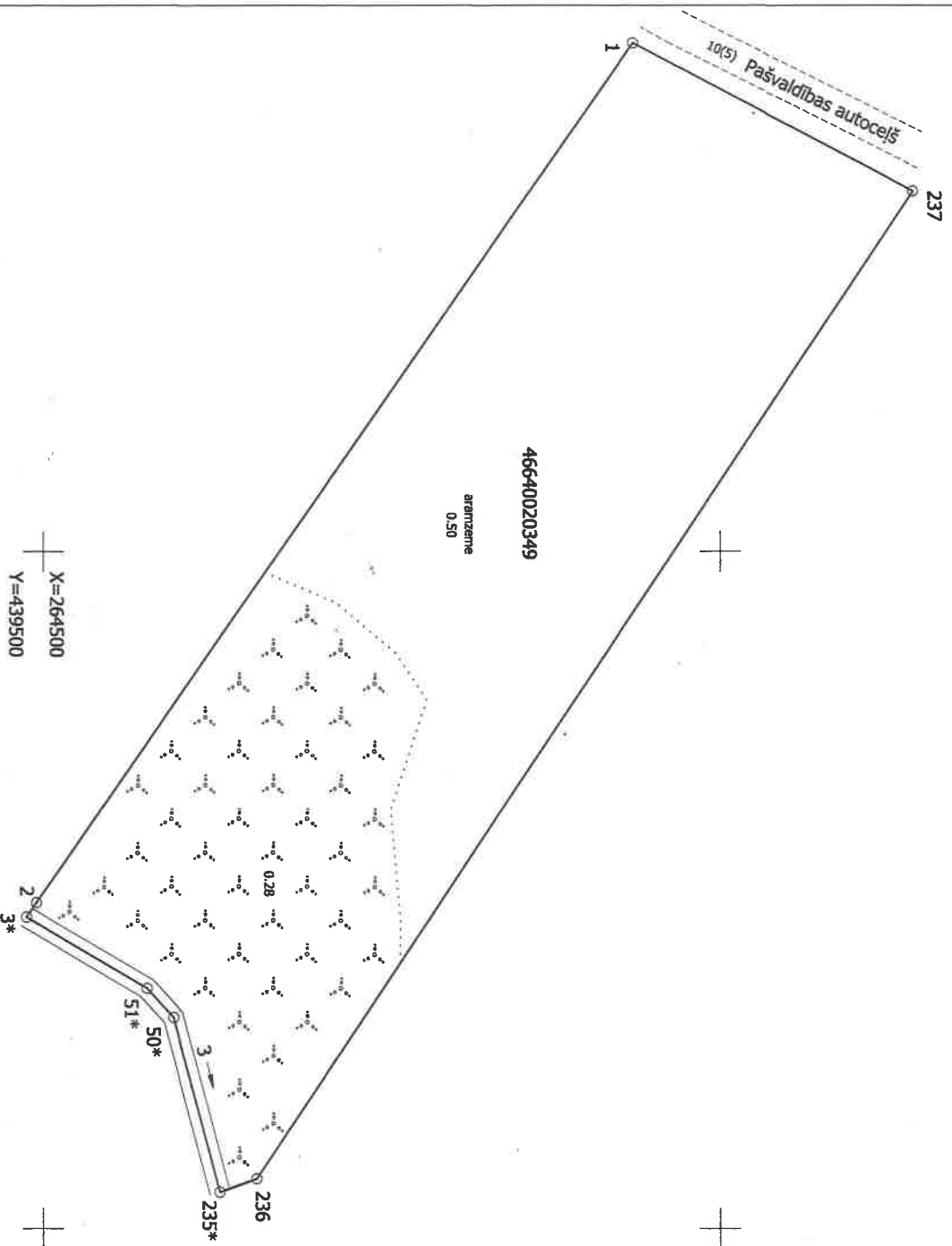
Situācijas elementi uzņēmīti 20.04.2021.

Plāna mērogs 1: 1000

Zemes vienības platība 0.79 ha

SIA "Rūķis AG" valdes priekšsēdētājs		Ainārs Gorškova	30.06.2021.
Ierosinātājs ir informēts par kadastrālās uzmērīšanas laikā veiktajām darbībām, to rezultātiem.		Auces novada pašvaldības pilnv. pers. Gints Memmēns	30.06.2021.

ZEMES LIETOŠANAS VEIDU EKSPLIKĀCIJA		
Zemes vienības platība ha	TAJĀ SKAITĀ	
		t. sk.
0.79	Lauksaimniecībā izmant. zeme	
0.50	Aramzeme	
0.50	Augļu dārzi	
-	Pļavas	
-	Ganības	
-	Meži	
0.28	Krūmāji	
-	Purvi	
0.01	Ūdens objektu zeme	
0.01	Zem ūdeņiem	
-	zem zivju dīķiem	
-	Zem ākām un pagalmiem	
-	Zem ceļiem	
-	Pārējās zemes	



Plāna mērogs 1: 1000

Māmiņš Indulis Zariņš (sert. Nr. CB 0043, derīgs no 18.10.2019. līdz 11.04.2026.)  
 apliecinā, ka plāns izgatavots atbilstoši Mērnieku kabineta 2011. gada  
 27. decembra noteikumiem Nr.1019 "Zemes kadastrālās uzmēršanas noteikumi"

Indulis Zariņš

30.06.2021.

# LATVIJAS REPUBLIKA

## APGRŪTINĀJUMU PLĀNS

Zemes vienības kadastra apzīmējums: 46640020349

Apgrūtinājumu saraksts:

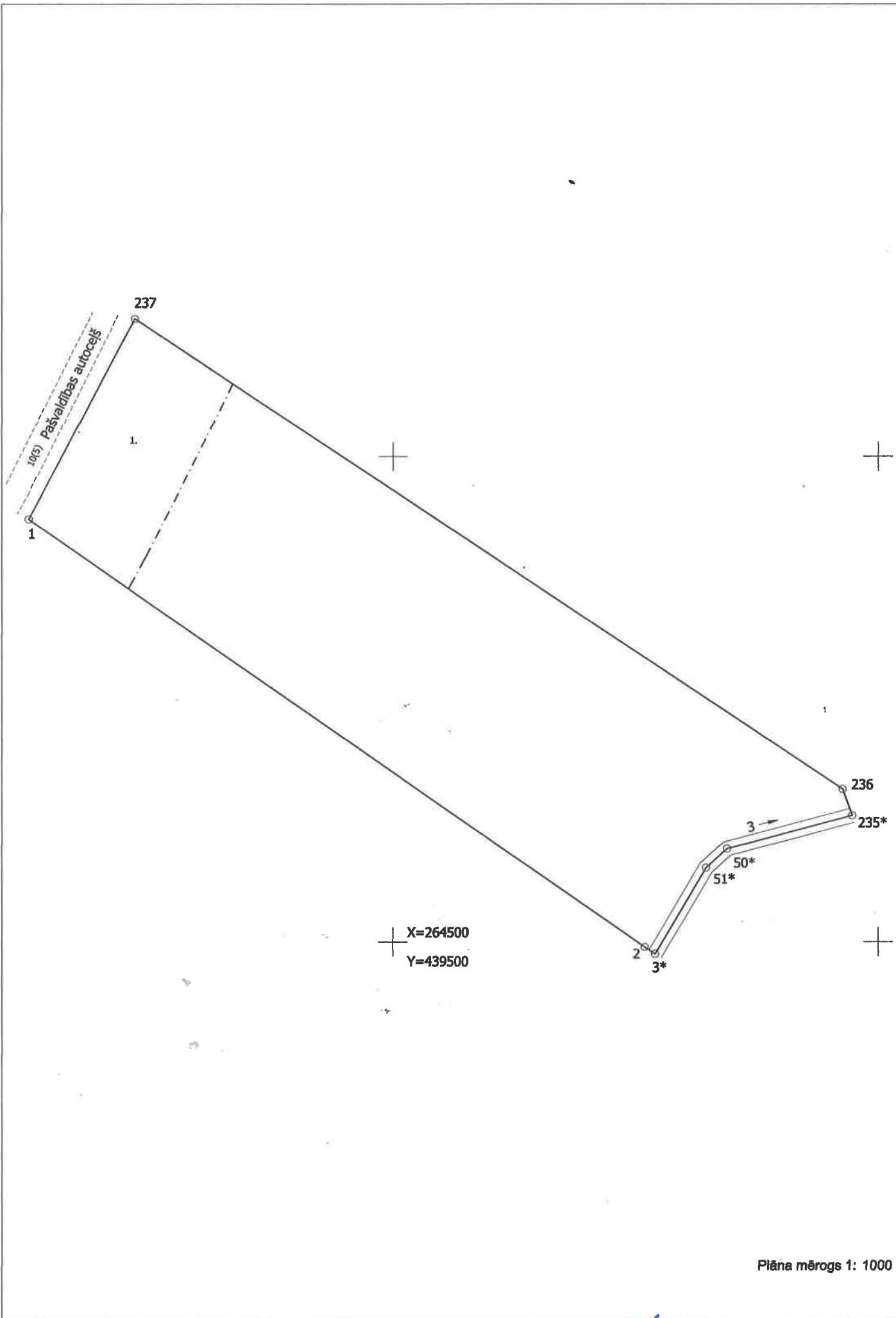
1.	7312030303 ekspluatācijas aizsargjoslas teritorija gar valsts vietējiem un pašvaldību autoceļiem lauku apvidos - 0.12 ha
----	--

Apgrūtinājumu plāns izgatavots 30.06.2021.

Plāna mērogs 1: 1000

Zemes vienības platība 0.79 ha

Saskaņoja: Auces novada pašvaldības pārstāvis	PARAKSTS	Gints Memmēns	30.06.2021.
SIA "Rūķis AG" valdes priekšsēdētājs		Ainārs Gorškovs	30.06.2021.
Ierosinātājs ir informēts par kadastrālās uzmērīšanas laikā veiktajām darbībām, to rezultātiem.		Auces novada pašvaldības pilnv. pers. Gints Memmēns	30.06.2021.



Mērmleks Indulis Zariņš (sert. Nr. CB 0043, derīgs no 18.10.2019. līdz 11.04.2026.)  
 apliecina, ka plāns izgatavots atbilstoši Ministru kabineta 2011. gada  
 27. decembra noteikumiem Nr.1019 "Zemes kadastrālās uzmērīšanas noteikumi"

Indulis Zariņš

30.06.2021.