

# LATVIJAS REPUBLIKA

## ZEMES ROBEŽU PLĀNS

Zemes vienības kadastra apzīmējums: 46640020207


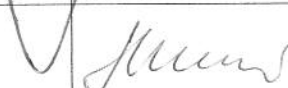
Plāns izgatavots, pamatojoties uz Auces novada domes 2012. gada 22. februāra lēmumu Nr.44 - sēdes protokols Nr.2, 13.§  
"Par zemes piekritību Auces novada pašvaldībai" un Auces novada domes 2015. gada 29. aprīļa lēmumu Nr.135 - protokols Nr.4, 5.§  
"Par nosaukumu piešķiršanu un maiņu zemesgabaliem Auces novadā"

Robežas uzmērītas 25.05.2016.

Plāna mērogs 1: 2000

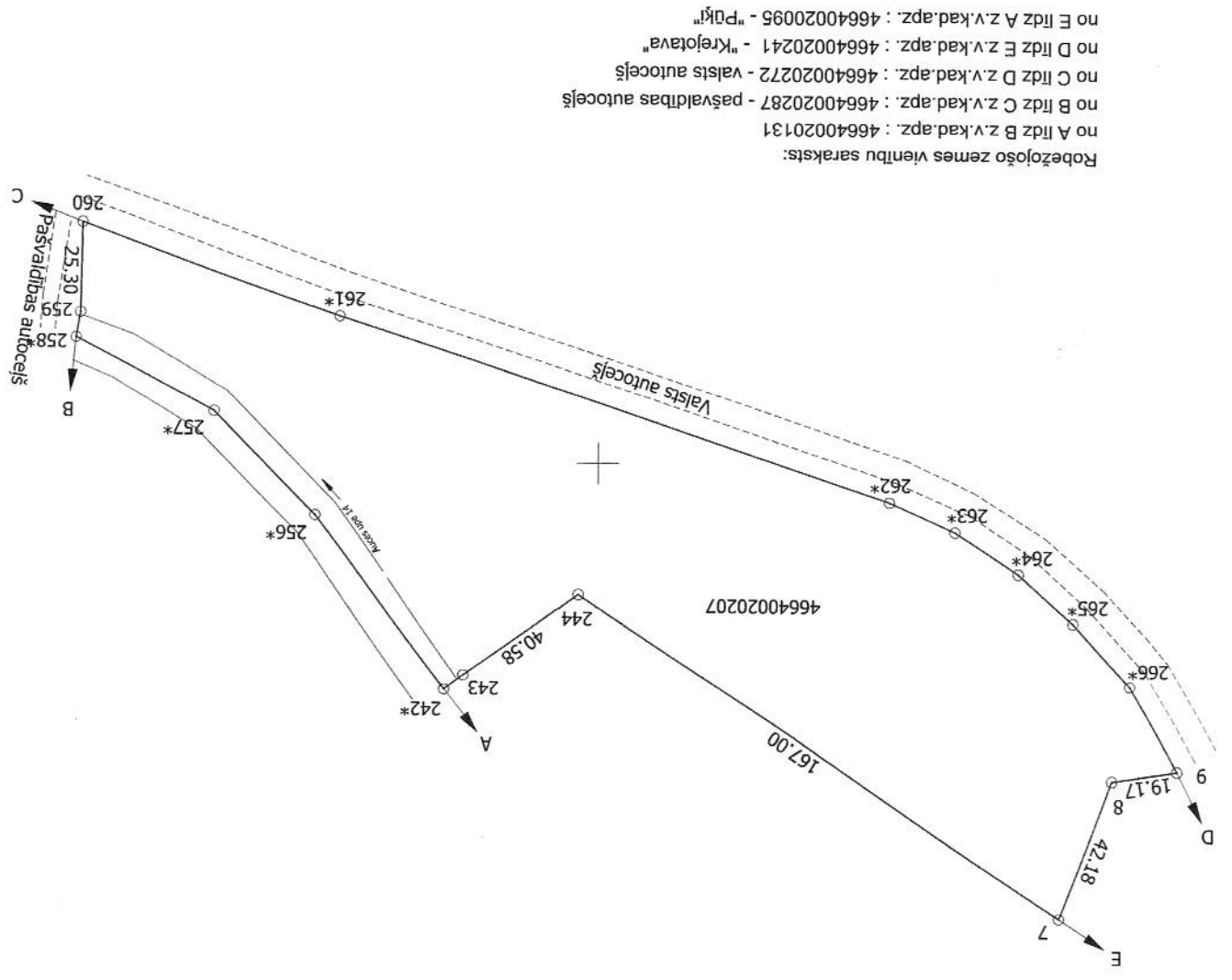
Zemes vienības platība 2.0926 ha



SIA "Rūķis AG" valdes priekšsēdētājs		Ainārs Gorškovs	06.10.2016.
Ierosinātājs ir informēts par kadastrālās uzmērīšanas laikā veiktajām darbībām, to rezultātiem.		Auces novada pašvaldības pārstāvis Gints Memmēns	06.10.2016.



X=266800  
Y=438600



Plāna mērogs 1: 2000  
Zemes vienības platība 2.0926 ha

# LATVIJAS REPUBLIKA

## SITUĀCIJAS PLĀNS



Zemes vienības kadastra apzīmējums: 46640020207

Situācijas elementi uzmērīti 25.05.2016.

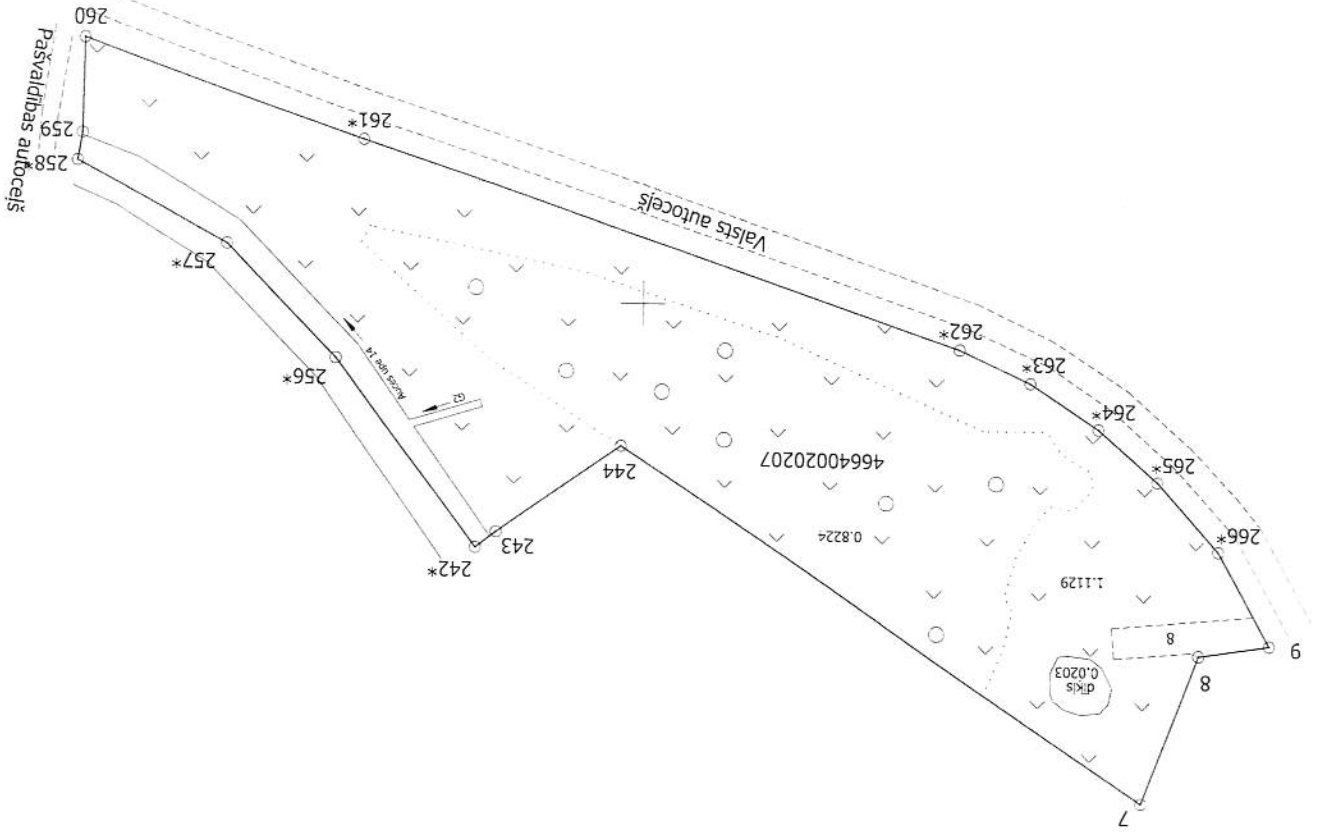
Plāna mērogs 1: 2000

Zemes vienības platība 2.0926 ha



SIA "Rūķis AG" valdes priekšsēdētājs		Ainārs Gorškovs	06.10.2016.
Ierosinātājs ir informēts par kadastrālās uzmērīšanas laikā veiktajām darbībām, to rezultātiem.		Auces novada pašvaldības pārstāvis Gints Memmēns	06.10.2016.

Plāna mērogs 1: 2000



X=266800  
 Y=438600

ZEMES LIETOŠANAS VEIDU EKSPLIKĀCIJA		TAJĀ SKAITĀ
Zemes vienības platība ha	2,0926	1,9343
Lauksaimniecība izmant. zeme	-	-
Arauzcemo	-	-
Augļu darzi	-	-
Plavas	-	-
Ganības	1,9343	-
Meži	-	-
Krūmāji	-	-
Purvi	-	-
Ūdens objektu zeme	0,1254	0,1254
Zem ūdeņiem	-	-
Zem zivju dīķiem	-	-
Zem ekām un pagalmiem	-	-
Zem ceļiem	-	-
Pārējās zemes	0,0329	-

Plāna mērogs 1: 2000