

# LATVIJAS REPUBLIKA

## ZEMES ROBEŽU PLĀNS

Zemes vienības kadastra apzīmējums: 46900040339


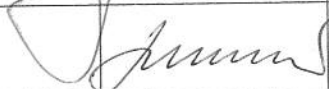
Plāns izgatavots, pamatojoties uz Zemes ierīcības projektu un Auces novada domes 2020. gada 23. septembra lēmumu Nr.244 - sēdes protokols Nr.12, 9.§ "Par zemes ierīcības projekta apstiprināšanu nekustamajam īpašumam "Atpūtnieki", Ukru pagasts, Auces novads".

Zemes vienība izveidota, sadalot zemes vienību ar kadastra apzīmējumu 46900040331.

Robežas uzmērītas 21.10.2020.

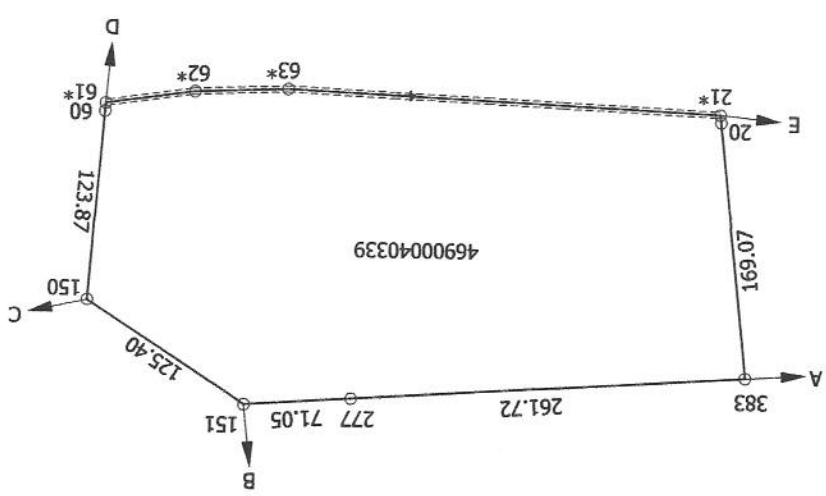
Plāna mērogs 1: 5000

Zemes vienības platība 7.86 ha

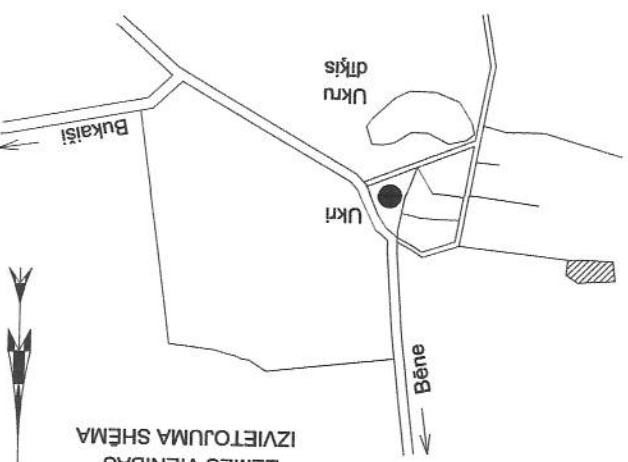
SIA "Rūķis AG" valdes priekšsēdētājs		Ainārs Gorškova	30.11.2020.
Ierosinātais ir informēts par kadastrālās uzmērīšanas laikā veiktajām darbībām, to rezultātiem.		Auces novada pašvaldības pārstāvis Gints Memmēns	30.11.2020.

Indulis Zariņš  
 25.11.2020.  
 Zemes vienības platība 7,86 ha  
 Plana mērogs 1: 5000

Robežojošo zemes vienību saraksts:  
 no A līdz B z.v.kad.apz.: 46900040025 - "Aiptas"  
 no B līdz C z.v.kad.apz.: 46900040125  
 no C līdz D z.v.kad.apz.: 46900040320 - "Trešās centra kūtiņš"  
 no D līdz E z.v.kad.apz.: 46900040340  
 no E līdz A z.v.kad.apz.: 46900040332



X=245000  
 Y=441000



# LATVIJAS REPUBLIKA



## SITUĀCIJAS PLĀNS

Zemes vienības kadastra apzīmējums: 46900040339

Situācijas elementi uzņēmīti 21.10.2020.

Plāna mērogs 1: 5000

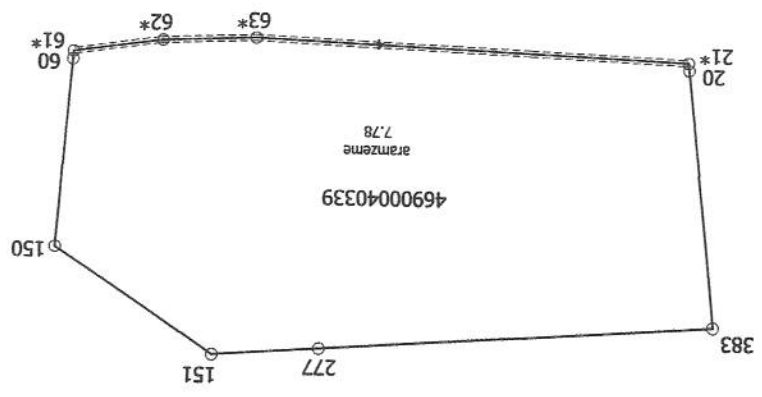
Zemes vienības platība 7.86 ha

SIA "Rūķis AG" valdes priekšsēdētājs		Ainārs Gorškova	30.11.2020.
Ierosinātājs ir informēts par kadastrālās uzmērīšanas laikā veiktajām darbībām, to rezultātiem.		Auces novada pašvaldības pārstāvis Gints Memmēns	30.11.2020.

Mērieks Indulis Zariņš (sert. Nr. CB 0043, derīgs no 18.10.2019. līdz 11.04.2021.)  
 apliecina, ka plāns izgatavots atbilstoši Ministru kabineta 2011. gada  
 27. decembra noteikumiem Nr.1019 "Zemes kadastrālās uzskaites noteikumi"

Indulis Zariņš  
 25.11.2020.

Plāna mērogs 1: 5000



X=245000  
 Y=441000

Zemes vienības platība ha		7.86
Lauksaimniecībā izmant. zeme	7.78	7.78
Aramzeme	7.78	7.78
Augļu dārzi	-	-
Plavas	-	-
Ganības	-	-
Meži	-	-
Krūmāji	-	-
Purvi	-	-
Ūdens objektu zeme	-	-
Zem ūdeņiem	-	-
zem zivju dīļiem	-	-
Zem ēkām un pagalmiem	-	-
Zem ceļiem	0.08	0.08
Pārējās zemes	-	-

ZEMES LIETOŠANAS VEIDU EKSPLIKĀCIJA

TAJĀ SKAITĀ

# LATVIJAS REPUBLIKA




## INFORMĀCIJA PAR APGRŪTINĀJUMIEM

Zemes vienības kadastra apzīmējums: 46900040339

Zemes vienībai apgrūtinājumi nav noteikti.

Sagatavota 25.11.2020.

Zemes vienības platība 7.86 ha

Saskaņoja: Auces novada pašvaldības pārstāvis	PARAKSTS	Gints Memmēns	30.11.2020.
SIA "Rūķis AG" valdes priekšsēdētājs		Ainārs Gorškovs	30.11.2020.
Ierosinātājs ir informēts par kadastrālās uzmērīšanas laikā veiktajām darbībām, to rezultātiem.		Auces novada pašvaldības pilnv. pers. Gints Memmēns	30.11.2020.
Mērnieks Indulis Zariņš (sert. Nr. CB 0043, derīgs no 18.10.2019. līdz 11.04.2021.) apliecina, ka plāns izgatavots atbilstoši Ministru kabineta 2011. gada 27. decembra noteikumiem Nr.1019 "Zemes kadastrālās uzmērīšanas noteikumi"		Indulis Zariņš	25.11.2020.

