

LATVIJAS REPUBLIKA

## ZEMES ROBEŽU PLĀNS

Zemes vienības kadastra apzīmējums: 4690 004 0199

Plāns izgatavots, pamatojoties uz Dobeles rajona Ukru pagasta padomes 2008. gada 25. septembra lēmumu - ārkārtas sēdes protokola izraksts Nr.11, 2. paragrāfs "Par lauku apvidus zemes piekritību Ukru pašvaldībai un lauku zemes nodošanu zemes reformas pabeigšanai".

Robežas uzmērītas 2016. gada 21. martā

Plāna mērogs 1:2000

Zemes vienības platība 2,99 ha



SIA "Rūķis AG" valdes priekšsēdētājs

Ainārs Gorškovs

11.08.2016.

Ierosinātājs ir informēts par kadastrālās uzmērīšanas laikā veiktajām darbībām, to rezultātiem.

Auces novada  
pašvaldības pārstāvis  
Gints Memmēns

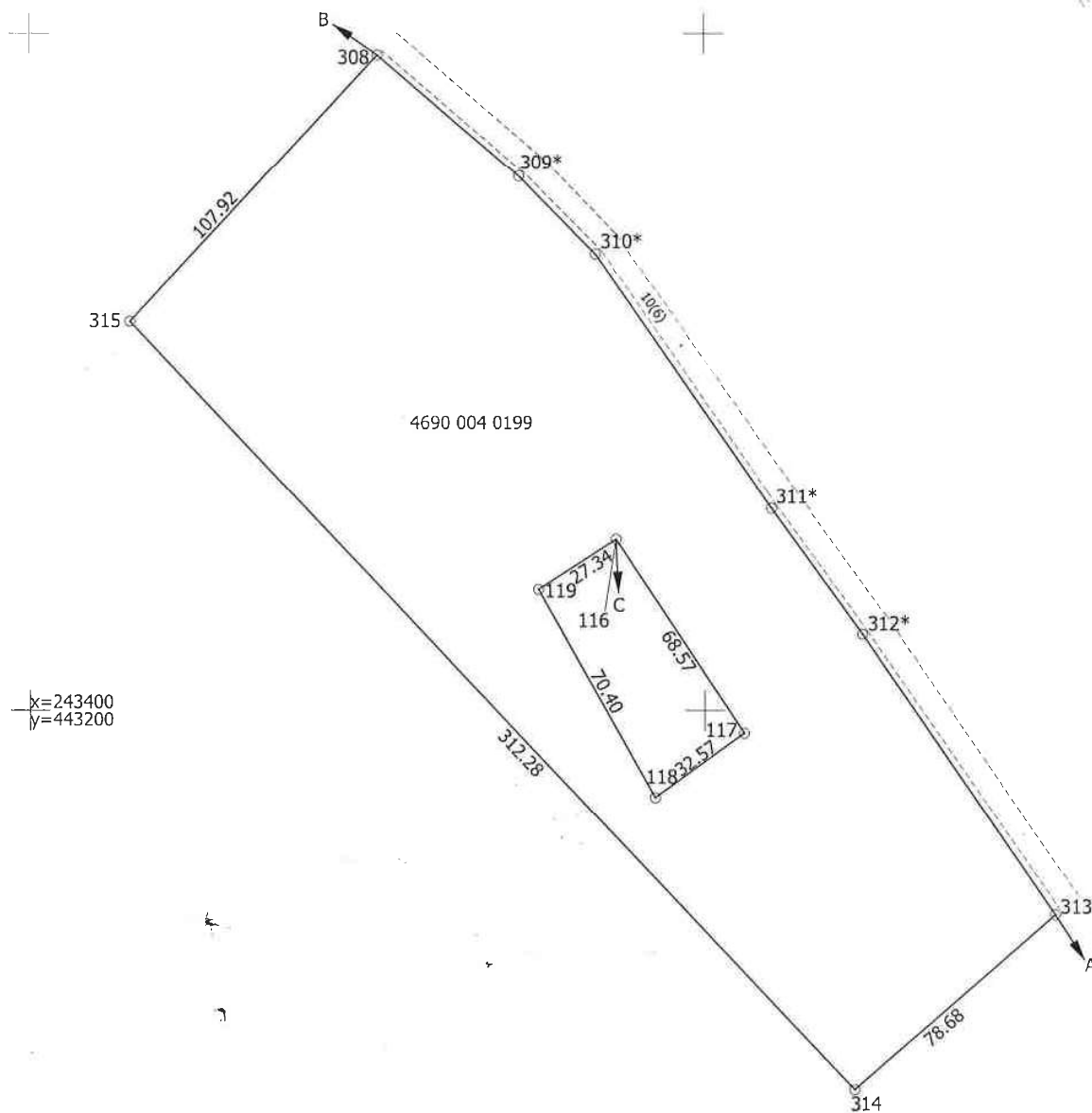
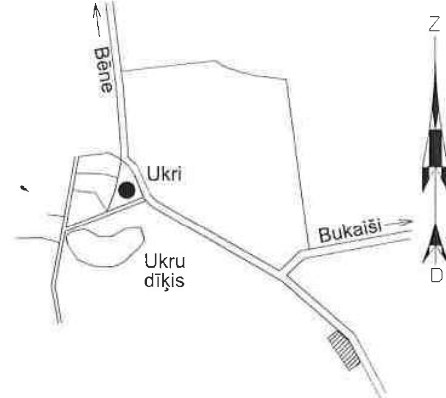
11.08.2016.

ZEMES VIENĪBA UZMĒRĪTA

LKS-92 TM

Mēroga koeficients 0.999639

ZEMES VIENĪBAS IZVIETOJUMA SHĒMA



**Robežojošo zemes vienību saraksts:**

no A līdz B: 4690 004 0139

no B līdz A: 4690 004 0266

no C līdz C: 4690 004 0203 - "Vecstrautiņi"

Plāna mērogs 1:2000

Zemes vienības platība 2.99 ha

Mērnieks Indulis Zariņš (sert. Nr. BB - 364, derīgs no 12.04.2011. līdz 11.04.2021.)  
apliecina, ka plāns izgatavots atbilstoši Ministru kabineta 2011. gada  
27. decembra noteikumiem Nr.1019 "Zemes kadastrālās uzmērīšanas noteikumi"

I. Zariņš

09.08.2016.

LATVIJAS REPUBLIKA

# SITUĀCIJAS PLĀNS

Zemes vienības kadastra apzīmējums: 4690 004 0199

Situācijas elementi uzņēmēti 2016. gada 21. martā

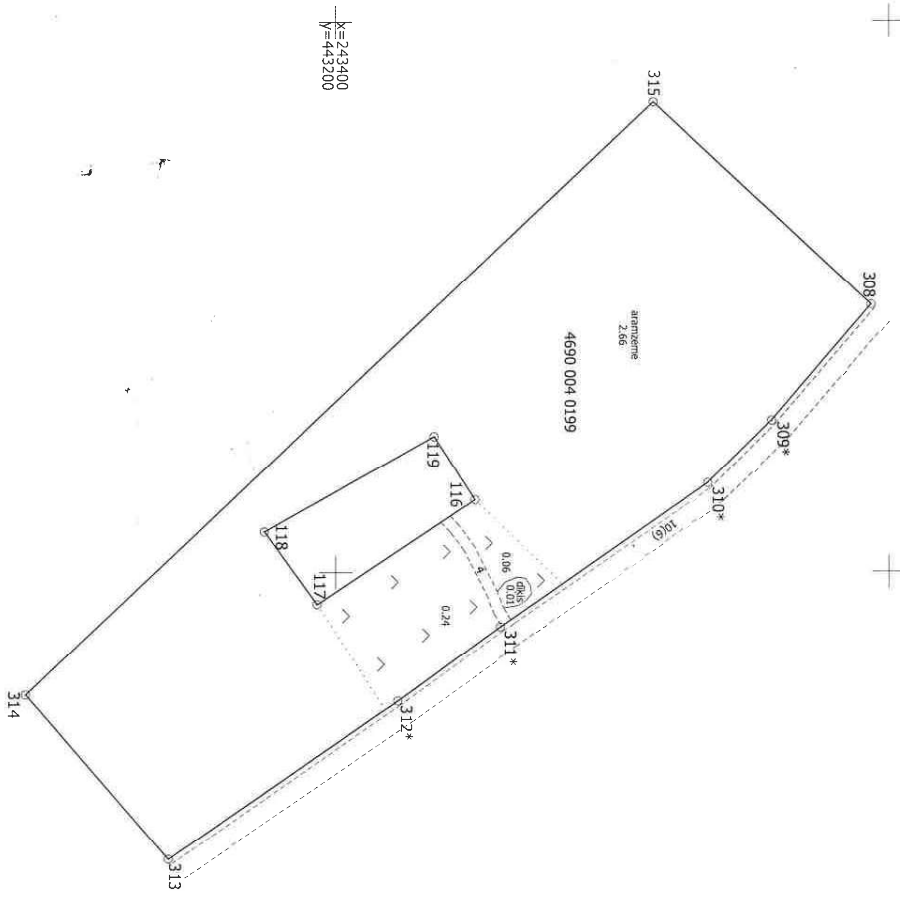
Plāna mērogs 1:2000

Zemes vienības platība 2.99 ha



SIA "Rūķis AG" valdes priekšsēdētājs		Ainārs Gorškovs	11.08.2016.
Ierosinātājs ir informēts par kadastrālās uzmērīšanas laikā veiktajām darbībām, to rezultātiem.		Auces novada pašvaldības pārstāvis Gints Memmēns	11.08.2016.

ZEMES LIETOŠANAS VEIDU EKSPLIKĀCIJA	
Zemes vienības platība ha	2.99
Lauksaimniecībā izmant. zeme	2.96
Aramzeme	2.66
Augļu dārzi	-
Plavas	-
Ganības	0.30
Meži	-
Krūmāji	-
Purvi	-
Ūdens objektu zeme	0.01
Zem ūdeņiem	0.01
zeme ziņņu dīķiem	-
Zem ēkām un pagalmiem	-
Zem ceļiem	0.02
Pārējās zemes	-



Plāna mērogs 1:2000

Mērnieks Indulis Zarņš (sert. Nr. BB - 364, derīgs no 12.04.2011. līdz 11.04.2021.)  
 apliecinā, ka plāns izgatavots atbilstoši Ministru kabineta 2011. gada  
 27. decembra noteikumiem Nr.1019 "Zemes kadastrālās uzskaites noteikumi"

*[Signature]*

I. Zarņš

09.08.2016.

# LATVIJAS REPUBLIKA

## APGRŪTINĀJUMU PLĀNS

Zemes vienības kadastra apzīmējums: 4690 004 0199

Apgrūtinājumu saraksts:

1.	7312030303 - ekspluatācijas aizsargjoslas teritorija gar valsts vietējiem un pašvaldību autoceļiem lauku apvidos - 0.80 ha
----	--

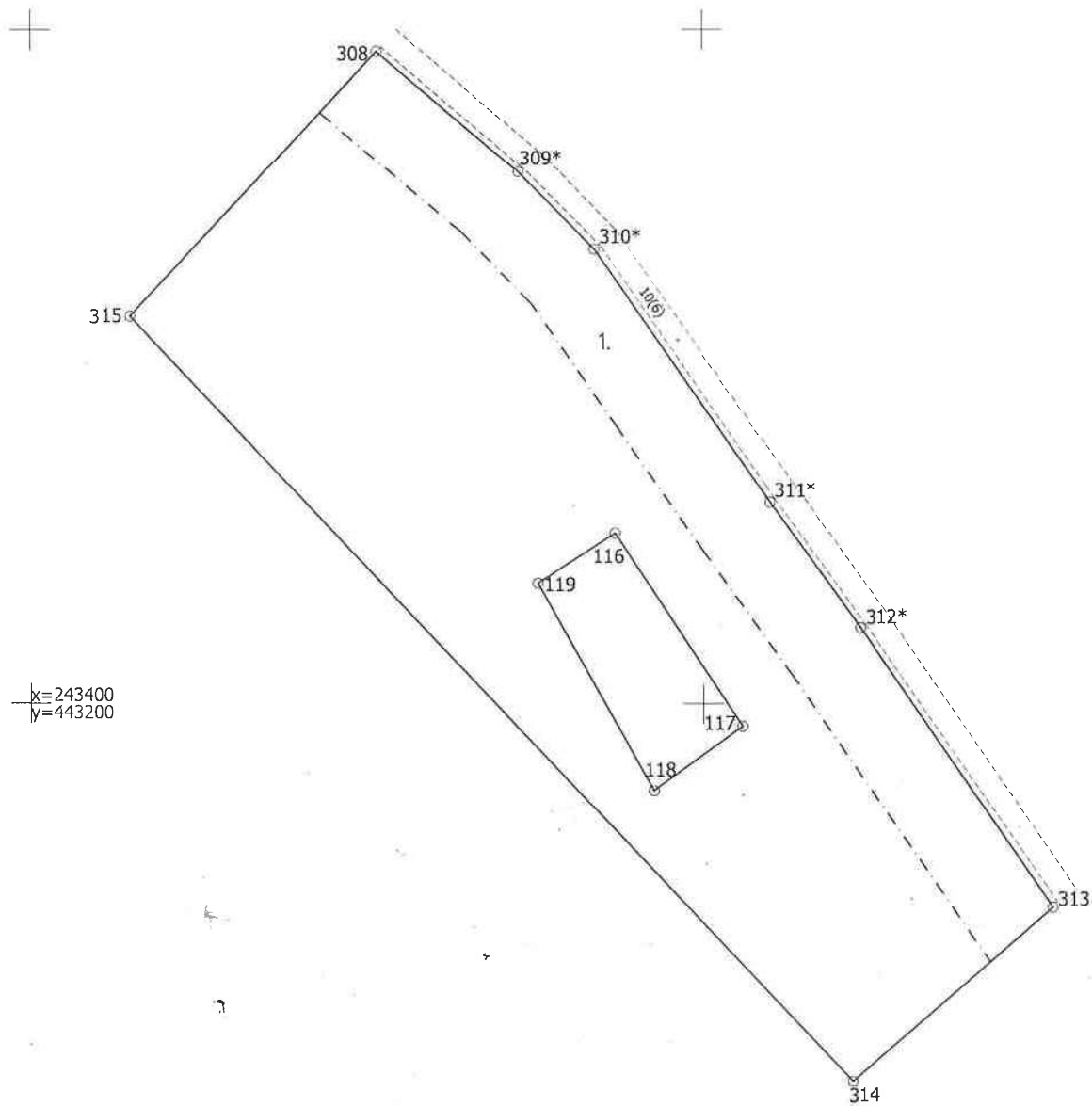
Apgrūtinājumu plāns sagatavots 2016. gada 9. augustā

Plāna mērogs 1:2000

Zemes vienības platība 2.99 ha



Saskaņoja: Auces novada pašvaldības nekustamo īpašumu speciālists	paraksts	Gints Memmēns	11.08.2016.
SIA "Rūķis AG" valdes priekšsēdētājs		Ainārs Gorškova	11.08.2016.
Ierosinātājs ir informēts par kadastrālās uzmērīšanas laikā veiktajām darbībām, to rezultātiem.		Auces novada pašvaldības pārstāvis Gints Memmēns	11.08.2016.



Plāna mērogs 1:2000

Mērnīeks Indulis Zariņš (sert. Nr. BB - 364, derīgs no 12.04.2011. līdz 11.04.2021.)  
 apliecina, ka plāns izgatavots atbilstoši Ministru kabineta 2011. gada  
 27. decembra noteikumiem Nr.1019 "Zemes kadastrālās uzmērīšanas noteikumi"

I. Zariņš

09.08.2016.