

LATVIJAS REPUBLIKA

ZEMES ROBEŽU PLĀNS

Zemes vienības kadastra apzīmējums: 46900040333

Plāns izgatavots, pamatojoties uz Zemes ierīcības projektu un Auces novada domes 2019. gada 27. novembra lēmumu Nr.344 - protokols Nr.13, 29.§ "Par zemes ierīcības projekta apstiprināšanu nekustamajam īpašumam "Strautiņi", Ukru pagasts, Auces novads".

Zemes vienība izveidota, sadalot zemes vienību ar kadastra apzīmējumu 46900040160.

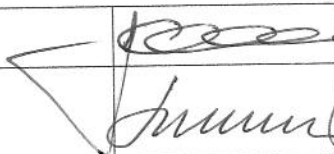
Robežas uzmērītas 14.01.2020.

Plāna mērogs 1: 2000

Zemes vienības platība 2.08 ha

SIA "Rūķis AG" valdes priekšsēdētājs

Ierosinātājs ir informēts par kadastrālās uzmērīšanas laikā veiktajām darbībām, to rezultātiem.

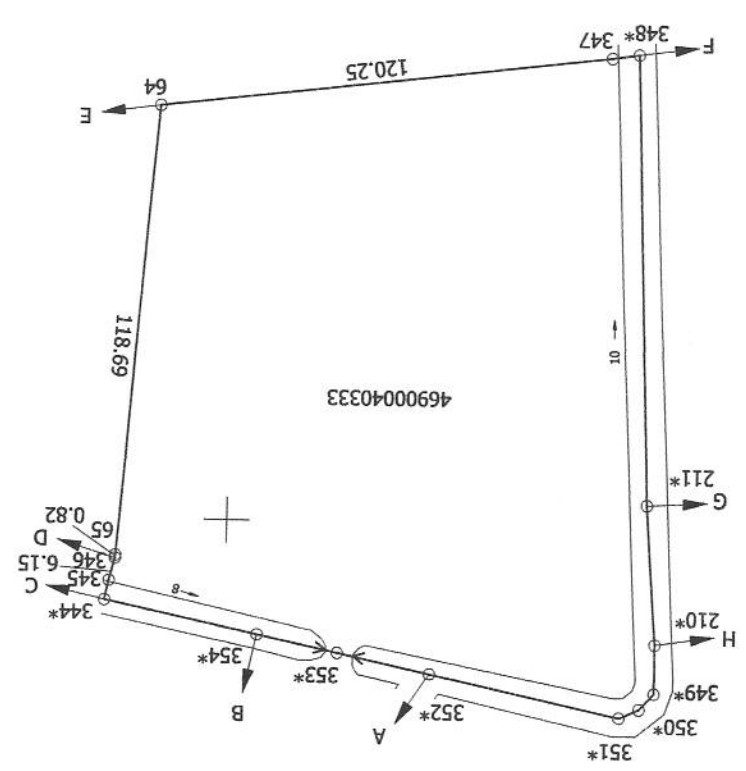
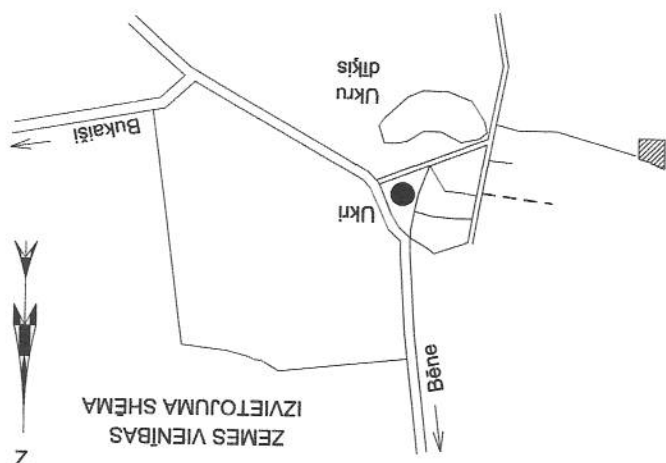


Ainārs Gerškovs

12.03.2020.

Auces novada
pašvaldības pārstāvis
Gints Memmēns

12.03.2020.



- Robežojšo zemes vienību saraksts:
- no A līdz B z.v.kad.apz. : 46900040316
 - no B līdz C z.v.kad.apz. : 46900040334
 - no C līdz D z.v.kad.apz. : 46900040283 - Pašvaldības autoceļš
 - no D līdz E z.v.kad.apz. : 46900040170
 - no E līdz F z.v.kad.apz. : 46900040007 - "Stūriši"
 - no F līdz G z.v.kad.apz. : 46900040015
 - no G līdz H z.v.kad.apz. : 46900040244
 - no H līdz A z.v.kad.apz. : 46900040128

Plāna mērogs 1: 2000
Zemes vienības platība 2.08 ha

LATVIJAS REPUBLIKA


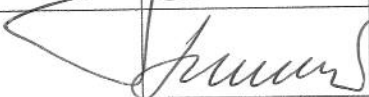
SITUĀCIJAS PLĀNS

Zemes vienības kadastra apzīmējums: 46900040333

Situācijas elementi uzmērīti 14.01.2020.

Plāna mērogs 1: 2000

Zemes vienības platība 2.08 ha

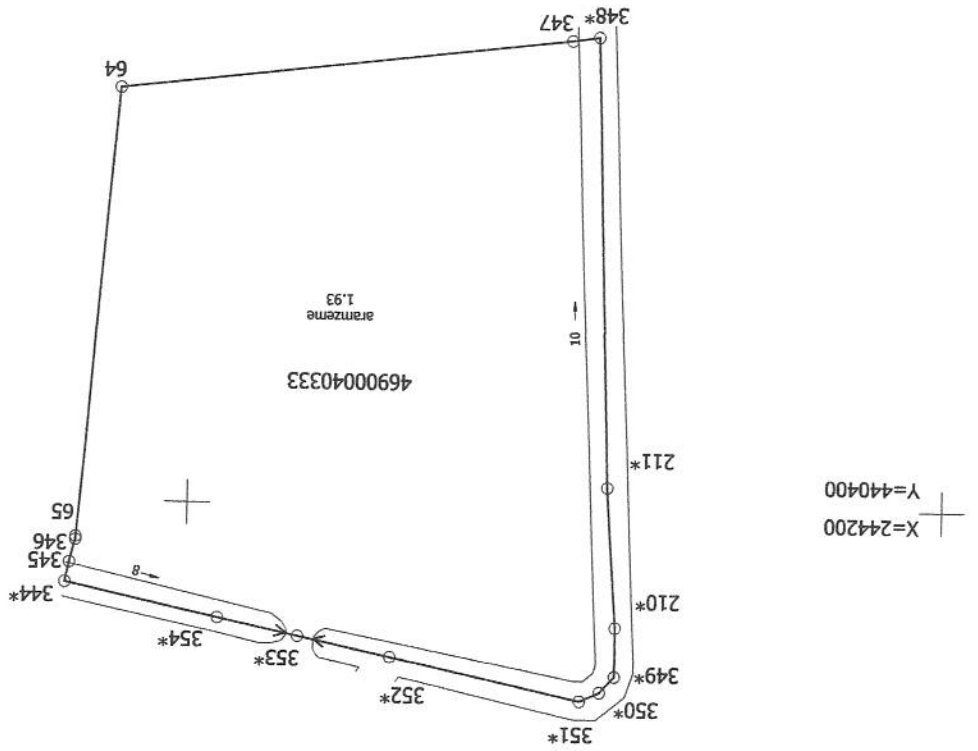
SIA "Rūķis AG" valdes priekšsēdētājs		Ainārs Gorškova	12.03.2020.
Ierosinātājs ir informēts par kadastrālās uzmērīšanas laikā veiktajām darbībām, to rezultātiem.		Auces novada pašvaldības pārstāvis Gints Memmēns	12.03.2020.

Mērieks Indulis Zarņš (sert. Nr. CB 0043, derīgs no 18.10.2019. līdz 11.04.2021.)
 apliecina, ka plans izgatavots atbilstoši Ministru kabineta 2011. gada
 27. decembra noteikumiem Nr.1019 "Zemes kadastrālās uzskaites noteikumi"

Indulis Zarņš

10.03.2020.

Plana mērogs 1: 2000



ZEMES LIETOŠANAS VEIDU EKSPLIKĀCIJA	
2.08	Zemes vienības platība ha
1.93	Lauksaimniecībā izmant. zeme
1.93	Aramzeme
-	Augļu dārzi
-	Pļavas
-	Gaiņbas
-	Meži
-	Krūmāji
-	Purvi
0.15	Ūdens objektu zeme
0.15	Zem ūdeņiem
-	zem zivju dīķiem
-	Zem ēkām un pagalmiem
-	Zem ceļiem
-	Parējās zemes

TAJĀ SKAITĀ

t. sk.

LATVIJAS REPUBLIKA

APGRŪTINĀJUMU PLĀNS

Zemes vienības kadastra apzīmējums: 46900040333



Apgrūtinājumu saraksts:

- | | |
|----|--|
| 1. | 7311041000 ūdensnotekas (ūdensteču regulēta posma un speciāli raktas gultnes), kā arī uz tās esošas hidrotehniskas būves un ierīces ekspluatācijas aizsargjoslas teritorija lauksaimniecībā izmantojamās zemēs - 0.31 ha |
|----|--|

Apgrūtinājumu plāns izgatavots 10.03.2020.

Plāna mērogs 1: 2000

Zemes vienības platība 2.08 ha

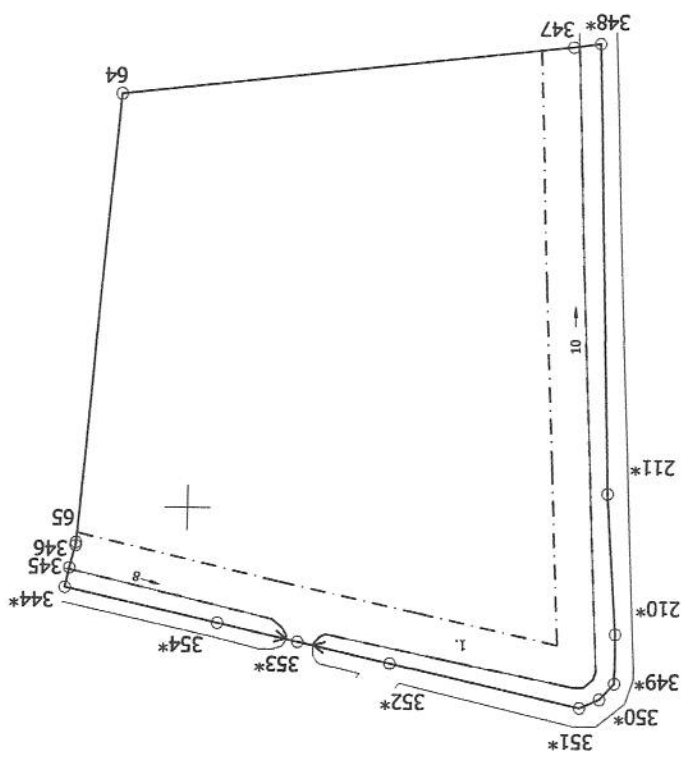
Saskaņoja: Auces novada pašvaldības pārstāvis	PARAKSTS	Gints Memmēns	12.03.2020.
SIA "Rūķis AG" valdes priekšsēdētājs		Ainārs Gorškovs	12.03.2020.
Ierosinātājs ir informēts par kadastrālās uzmērīšanas laikā veiktajām darbībām, to rezultātiem.		Auces novada pašvaldības pārstāvis Gints Memmēns	12.03.2020.

Mērieks Indulis Zariņš (sert. Nr. CB 0043, derīgs no 18.10.2019. līdz 11.04.2021.)
apliecina, ka plāns izgatavots atbilstoši Ministru kabineta 2011. gada
27. decembra noteikumiem Nr.1019 "Zemes kadastrālās uzmrēšanas noteikumi"

Indulis Zariņš

10.03.2020.

Plāna mērogs 1:2000



X=244200
Y=440400