

LATVIJAS REPUBLIKA

ZEMES ROBEŽU PLĀNS

Zemes vienības kadastra apzīmējums: 46900040334



Plāns izgatavots, pamatojoties uz Zemes ierīcības projektu un Auces novada domes 2019. gada 27. novembra lēmumu Nr.344 - protokols Nr.13, 29.§ "Par zemes ierīcības projekta apstiprināšanu nekustamajam īpašumam "Strautiņi", Ukru pagasts, Auces novads".

Zemes vienība izveidota, sadalot zemes vienību ar kadastra apzīmējumu 46900040160.

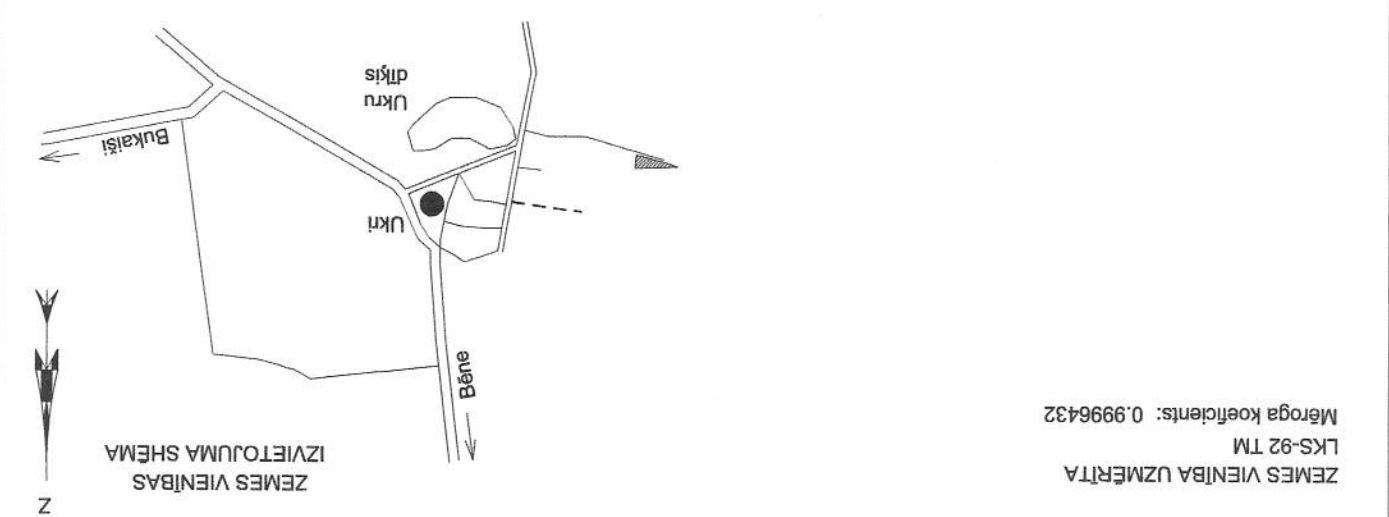
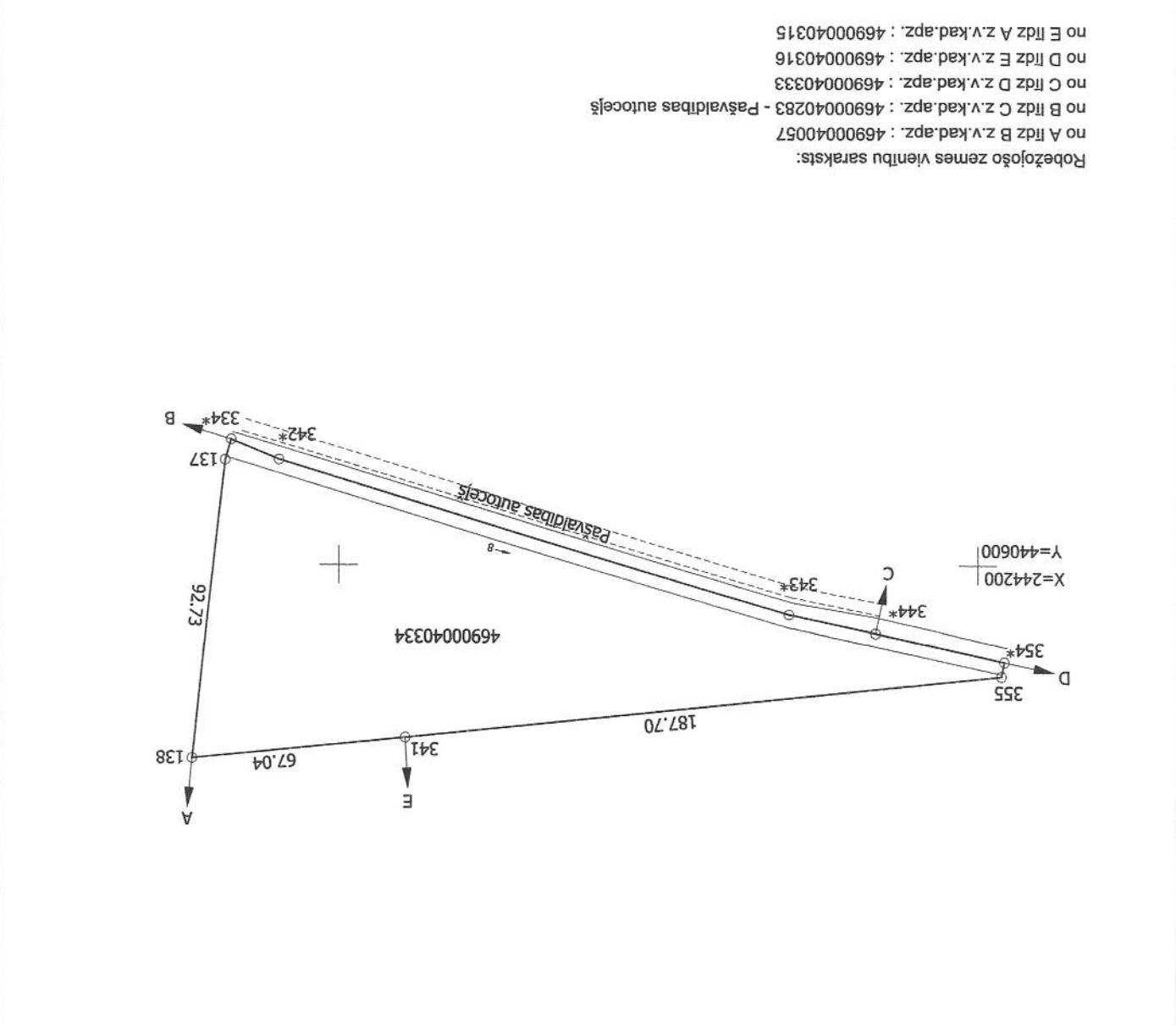
Robežas uzmērītas 14.01.2020.

Plāna mērogs 1: 2000

Zemes vienības platība 1.22 ha

SIA "Rūķis AG" valdes priekšsēdētājs		Ainārs Gorškovs	12.03.2020.
Ierosinātājs ir informēts par kadastrālās uzmērīšanas laikā veiktajām darbībām, to rezultātiem.		Auces novada pašvaldības pārstāvis Gints Memmēns	12.03.2020.

Robežojāšo zemes vienību saraksts:
 no A līdz B z.v.kad.apz. : 46900040057
 no B līdz C z.v.kad.apz. : 46900040283 - Pašvaldības autoceļš
 no C līdz D z.v.kad.apz. : 46900040333
 no D līdz E z.v.kad.apz. : 46900040316
 no E līdz A z.v.kad.apz. : 46900040315



LATVIJAS REPUBLIKA



SITUĀCIJAS PLĀNS

Zemes vienības kadastra apzīmējums: 46900040334

Situācijas elementi uzņēmēti 14.01.2020.

Plāna mērogs 1: 2000

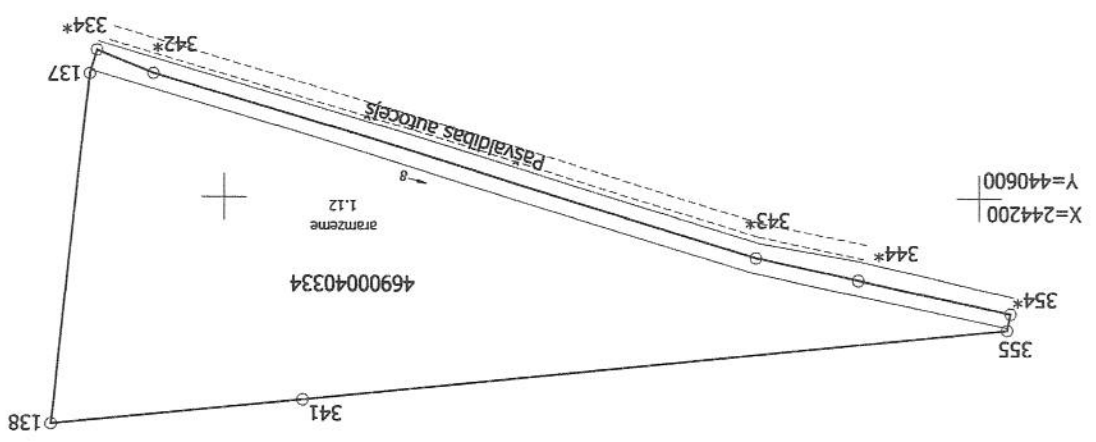
Zemes vienības platība 1.22 ha

SIA "Rūķis AG" valdes priekšsēdētājs		Ainārs Gorškovs	12.03.2020.
Ierosinātais ir informēts par kadastrālās uzmērīšanas laikā veiktajām darbībām, to rezultātiem.		Auces novada pašvaldības pārstāvis Gints Memmēns	12.03.2020.

Mērieks Indulis Zariņš (sert. Nr. CB 0043, derīgs no 18.10.2019. līdz 11.04.2021.)
 apliecina, ka plans izgatavots atbilstoši Ministru kabineta 2011. gada
 27. decembra noteikumiem Nr.1019 "Zemes kadastrālās uzņēmšanas noteikumi"

Indulis Zariņš
 10.03.2020.

Plana mērogs 1: 2000



ZEMES LIETOŠANAS VEIDU EKSPLIKĀCIJA	
1.22	Zemes vienības platība ha
1.12	Lauksaimniecībā izmant. zeme
1.12	Aramzeme
-	Augļu dārzī
-	Plavas
-	Ganības
-	Meži
-	Krūmāji
-	Purvi
0.10	Ūdens objektu zeme
0.10	Zem ūdeņiem
-	zem zivju dīļiem
-	Zem ēkām un pagalmiem
-	Zem ceļiem
-	Pārējās zemes

TAJĀ SKAITĀ

t. sk.

LATVIJAS REPUBLIKA

APGRŪTINĀJUMU PLĀNS

Zemes vienības kadastra apzīmējums: 46900040334



Apgrūtinājumu saraksts:

1.	7312030303 ekspluatācijas aizsargjoslas teritorija gar valsts vietējiem un pašvaldību autoceļiem lauku apvidos - 0.52 ha
2.	7311041000 ūdensnotekas (ūdensteču regulēta posma un speciāli raktas gultnes), kā arī uz tās esošas hidrotehniskas būves un ierīces ekspluatācijas aizsargjoslas teritorija lauksaimniecībā izmantojamās zemēs - 0.24 ha

Apgrūtinājumu plāns izgatavots 10.03.2020.

Plāna mērogs 1: 2000

Zemes vienības platība 1.22 ha

Saskaņoja: Auces novada pašvaldības pārstāvis	<i>PARAKSTS</i>	Gints Memmēns	12.03.2020.
SIA "Rūķis AG" valdes priekšsēdētājs		Ainārs Gorškovs	12.03.2020.
Ierosinātājs ir informēts par kadastrālās uzmērīšanas laikā veiktajām darbībām, to rezultātiem.		Auces novada pašvaldības pārstāvis Gints Memmēns	12.03.2020.

Mērieks Indulis Zariņš (sert. Nr. CB 0043, derīgs no 18.10.2019. līdz 11.04.2021.)
apliecina, ka plans izgatavots atbilstoši Ministru kabineta 2011. gada
27. decembra noteikumiem Nr.1019 "Zemes kadastrālās uzņēmēšanas noteikumi"

Indulis Zariņš

10.03.2020.

Plāna mērogs 1:2000

