

LATVIJAS REPUBLIKA

# ZEMES ROBEŽU PLĀNS

Zemes vienības kadastra apzīmējums:4672 009 0268

Plāns izgatavots pamatojoties uz Dobeles novada domes 2009.gada 26.novembra lēmumu Nr.201/14 "Par lauku apvidus zemes piekrišību Dobeles novada pašvaldībai".

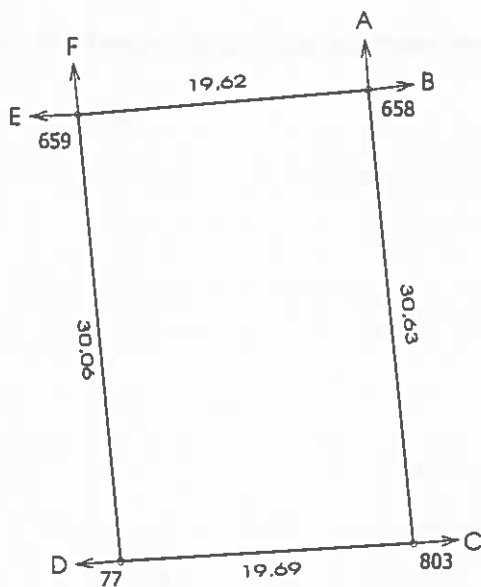
Robežas noteiktas 2023.gada 1.februārī

Plāna mērogs 1: 500.

Zemes vienības platība 0.0596 ha

ZEMES VIENĪBA UZMĒRĪTA  
LKS92 TM  
Mēroga koeficients 0.999623

Zemes vienības izvietojuma shēma



X=2724000  
Y=4567500

Robežojošo zemes vienību saraksts

- No A līdz B z.v. kad. apz. 4672 009 0271.
- No B līdz C z.v. kad. apz. 4672 009 0270.
- No C līdz D z.v. kad. apz. 4672 009 0061.
- No D līdz E z.v. kad. apz. 4672 009 0266.
- No E līdz F z.v. kad. apz. 4672 009 0267.
- No F līdz A z.v. kad. apz. 4672 009 0269.

Zemes vienības platība 0.0596 ha

Zemes robežu plāns

4672 009 0268

Plāna mērogs 1: 500

2.lapa no 2

Mērnieks Igors Lepets  
sertifikāta Nr.CB0031

Plāns sagatavots atbilstoši Ministru kabineta 2011.gada 27.decembra  
noteikumiem Nr.1019 "Zemes kadastrālās uzmērīšanas noteikumi".

LATVIJAS REPUBLIKA

# SITUĀCIJAS PLĀNS

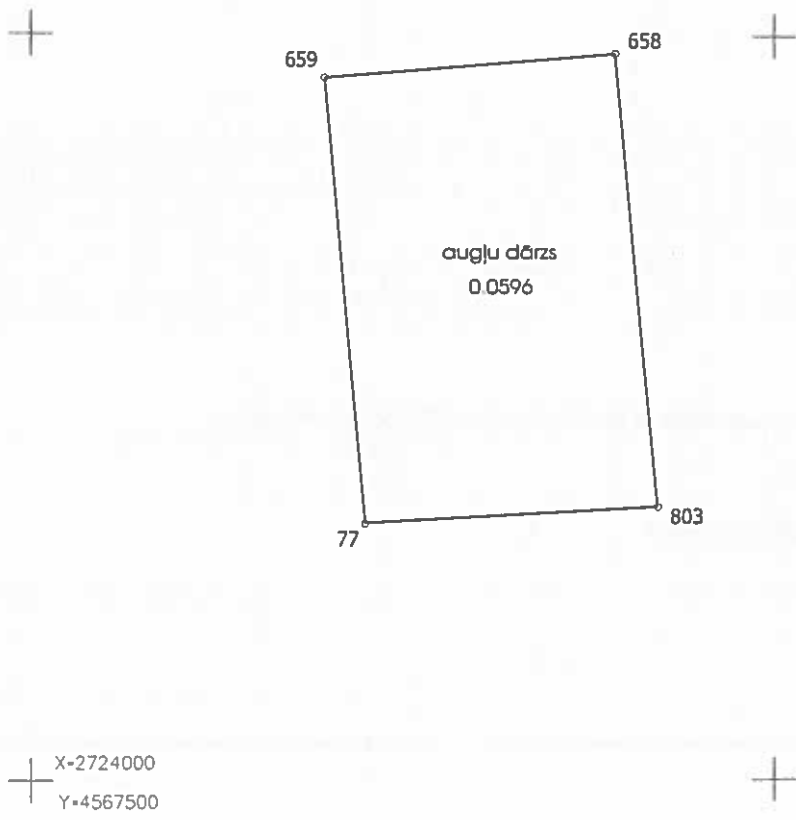
Zemes vienības kadastra apzīmējums:4672 009 0268

Plānā attēlota informācija atbilstoši situācijai apvidū 2023.gada 1.februārī

Plāna mērogs 1: 500

Zemes vienības platība 0.0596 ha

Zemes vienības platība ha	ZEMES LIETOŠANAS VEIDU EKSPĻIKĀCIJA													
	Lauksaimniecībā izmantojamā zeme	TAJĀ SKAITĀ				Meži	Krūmāji	Purvi	Ūdens objektu zeme	t. sk.		Zeme zem ēkām un pagalmiem	Zeme zem ceļiem	Pārējās zemes
		Arauzeme	Augļu dārzeņi	Plavas	Gaņībības					zem ūdeņiem	zem zivju dīķiem			
0.0596	0.0596	-	0.0596	-	-	-	-	-	-	-	-	-	-	-



Situācijas plāns

4672 009 0268

Plāna mērogs 1: 500

Mērnieks Igors Lepets  
sertifikāta Nr.CB0031

Plāns sagatavots atbilstoši Ministru kabineta 2011.gada 27.decembra  
noteikumiem Nr.1019 "Zemes kadastrālās uzmēršanas noteikumi".

# LATVIJAS REPUBLIKA

## APGRŪTINĀJUMU PLĀNS

Zemes vienības kadastra apzīmējums: 4672 009 0268

Apgrūtinājumu saraksts:

1.	7312030303 - ekspluatācijas aizsargjoslas teritorija gar valsts vietējām un pašvaldību autoceļiem lauku apvidos - 0.0115 ha.
----	--

Plānā attēlota informācija par apgrūtinājumiem 2023.gada 1.februārī.

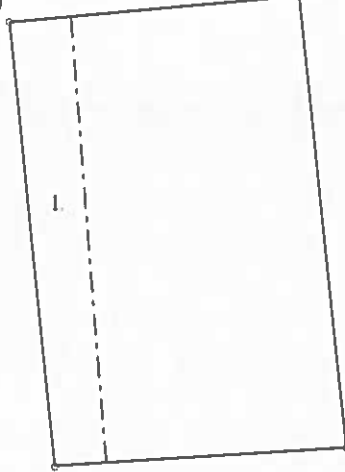
Plāna mērogs 1: 500

Zemes vienības platība 0.0596 ha



659

658



77

803



X=2724000

Y=4567500



Apgrūtinājumu plāns

4672 009 0268

Plāna mērogs 1: 500

2.lapa no 2

Mērnleks Igors Lepets  
sertifikāta Nr.CB0031

Plāns sagatavots atbilstoši Ministru kabineta 2011.gada 27.decembra  
noteikumiem Nr.1019 "Zemes kadastrālās uzmērīšanas noteikumi".